

UCHWAŁA NR LXIV/1121/2014
RADY MIASTA KIELCE
z dnia 24 lipca 2014 r.

w sprawie zamiany nieruchomości gruntowych położonych w Kielcach przy ulicach
Wikaryjskiej, Cmentarnej, Prostej

Na podstawie art. 18 ust. 2 pkt 9 lit. a ustawy z dnia 8 marca 1990 roku o samorządzie gminnym (Dz. U. z 2013 r., poz. 594, z późn. zm.¹⁾) i art. 37 ust 2 pkt 4 w zw. z art. 15 ust 1 ustawy z dnia 21 sierpnia 1997 o gospodarce nieruchomościami (Dz. U. z 2014 r. poz. 518 z późn. zm²⁾), Rada Miasta Kielce uchwała, co następuje:

§ 1.

Wyraża się zgodę na zamianę nieruchomości gruntowej, stanowiącej własność Gminy Kielce położonej w Kielcach przy ulicy Cmentarnej, oznaczonej w ewidencji gruntów i budynków Miasta Kielce /Obr 0026/ jako działka nr 332/8 o pow. 0,2388 ha, uregulowanej w księdze wieczystej KW nr KI1L/00063743/6, oraz nieruchomości gruntowej położonej w Kielcach przy ulicy Prostej, oznaczonej w ewidencji gruntów i budynków Miasta Kielce jako działka nr 319/3 /Obr 0026 / o pow. 0,1489 ha, nr KI1L/00066266/9 na nieruchomość położoną w Kielcach przy ulicy Wikaryjskiej, oznaczoną w ewidencji gruntów i budynków Miasta Kielce /Obr. 0026/ jako działka nr 83/1 o pow. 0, 7267 ha, stanowiącą własność osób fizycznych, uregulowaną w akcie własności ziemi AWZ nr 451/7911/75, które to nieruchomości uwidocznione zostały na załączniku graficznym do niniejszej uchwały.


§ 2.

Wykonanie uchwały powierza się Prezydentowi Miasta Kielce.

§ 3.

Uchwała wchodzi w życie z dniem podjęcia.

Przewodniczący Rady
Miasta Kielce


Tomasz Bogucki

¹⁾Zmiany tekstu jednolitego wymienionej ustawy zostały ogłoszone w Dz. U z 2013 r., poz.645 i poz. 1318, z 2014r poz. 379.

²⁾Zmiany tekstu jednolitego wymienionej ustawy zostały ogłoszone w Dz. U. z 2014r., poz. 659, 805, 822.

Województwo: świętokrzyskie

Powiat: m.Kielce

Jednostka ewidencyjna: Kielce

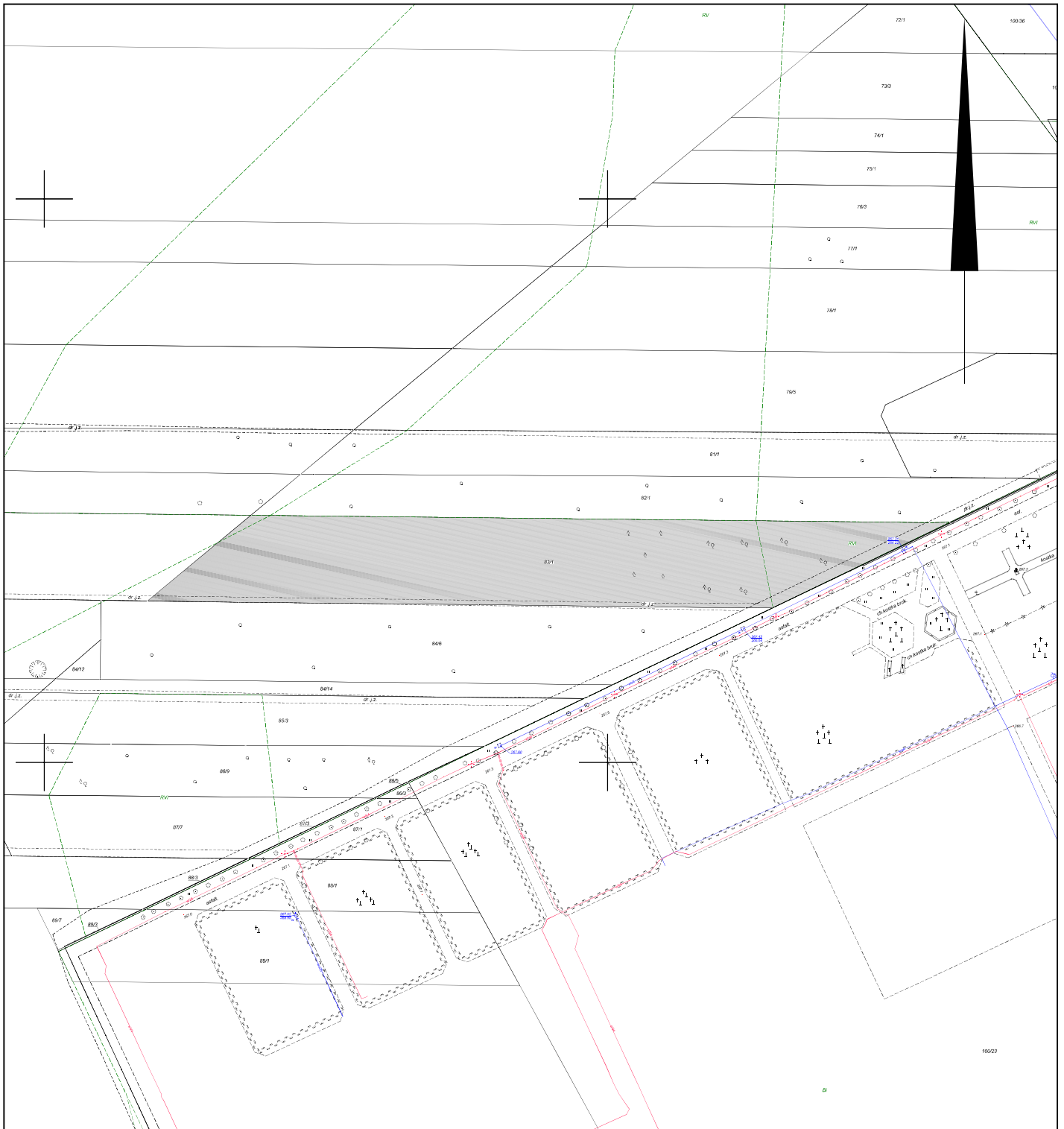
Obręb ewidencyjny: **Obręb 0026**

ulica:

działka:

**Załącznik graficzny do uchwały Rady Miasta Kielce
w sprawie zamiany nieruchomości gruntowych położonych
w Kielcach przy ulicach Wikaryjskiej, Cmentarnej, Prostej**

Skala 1:2000



Wykonał

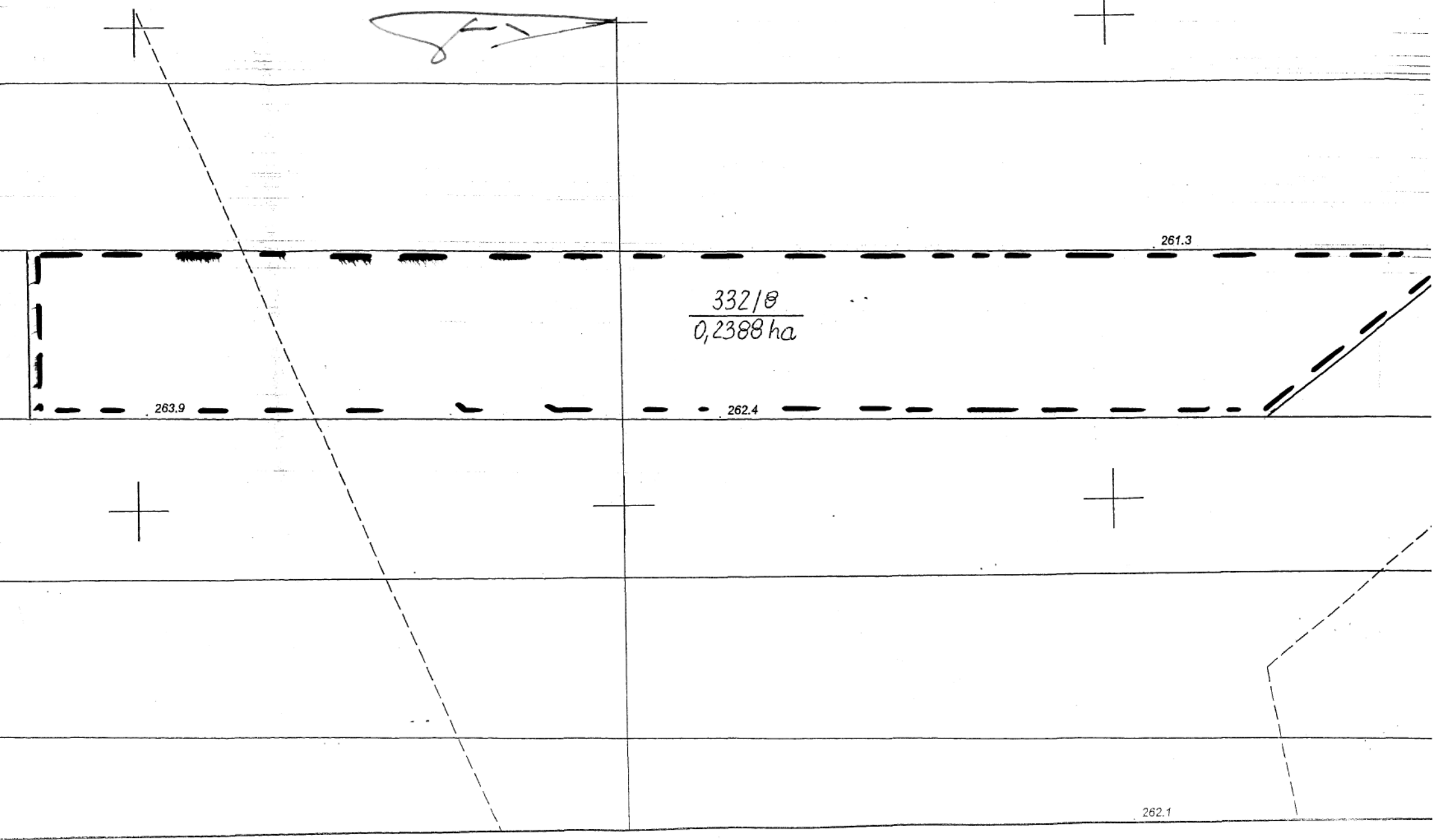
Bartłomiej Gierczak

Kielce dn. 08-07-2014 r.

Załącznik nr 2 do UCHWAŁY NR LXIV/1021/RM/RADY MIASTA KIELCE z dnia 24.01.2014r
w sprawie zamiany nieruchomości gruntowych położonych w Kielcach przy ulicach Wikaryjskiej,
Cmentarnej, Prostej

263.0

Działka nr 332/8 /Obr 0026/ o pow. 0,2388 ha położona w Kielcach przy ulicy Cmentarnej



Załącznik nr 3 do UCHWAŁY NR ~~LN/M/21/2014~~ ^{24.01} RADY MIASTA KIELCE z dnia 24.01.2014r
w sprawie zamiany nieruchomości gruntowych położonych w Kielcach przy ulicach Wikaryjskiej,
Cmentarnej, Prostej

Działka nr 319/3 /Obr 0026/ o pow. 0,1489 ha położona w Kielcach przy ulicy Prostej

