

Uchwała Nr XXXVIII/790/2005
Rady Miejskiej w Kielcach
z dnia 17 marca 2005 roku

**w sprawie opinii do projektu planu aglomeracji Kielce o równoważnej liczbie
mieszkańców powyżej 2000 i projektu planu aglomeracji Cedzyna**

Na podstawie art. 7 ust. 1 pkt 3 ustawy z dnia 8 marca 1990 r. o samorządzie gminnym (Dz. U. z 2001 r. Nr 142, poz. 1591, z 2002 r. Nr 23, poz. 220, Nr 62, poz. 558, Nr 113, poz. 984, Nr 153, poz. 1271 i Nr 214, poz. 1806, z 2003 r. Nr 80, poz. 717 i Nr 162, poz. 1568 oraz z 2004r. Nr 102, poz. 1055 i Nr 116 poz 1203) oraz art. 43 ust. 2a ustawy z dnia 18 lipca 2001 r. Prawo wodne (Dz. U. Nr 115, poz. 1229, z 2001 r. Nr 154, poz.1803, z 2002 r. Nr 113, poz. 984, Nr 130, poz.1112, Nr 233, poz. 1957 i Nr 238, poz.2022, z 2003 r. Nr 80, poz. 717, Nr 165, poz. 1592, Nr 190, poz.1865 i Nr 228, poz. 2259 oraz z 2004 r. Nr 92, poz. 880, Nr 96, poz. 959, Nr 116, poz.1206 i Nr 273, poz. 2703) i § 4 pkt 2 rozporządzenia Ministra Środowiska z dnia 22 grudnia 2004 r. w sprawie sposobu wyznaczania obszaru i granic aglomeracji (Dz. U. Nr 283, poz. 2841) uchwała się, co następuje:

§ 1

Opiniuje się pozytywnie przedłożone w załączeniu projekty planów aglomeracji Kielce i aglomeracji Cedzyna.

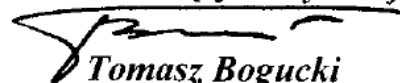
§ 2

Wykonanie uchwały powierza się Prezydentowi Miasta.

§ 3

Uchwała wchodzi w życie z dniem podjęcia.

Przewodniczący Rady Miejskiej


Tomasz Bogucki

Projekt planu aglomeracji powyżej 2000 RLM

Część opisowa

Nazwa aglomeracji: Kielce

Lokalizacja oczyszczalni: Sitkówka

Odbiornik ścieków: Bobrza

Gminy wchodzące w skład aglomeracji: Sitkówka-Nowiny, Mśłów, Daleszyce, miasto Kielce

Miejscowości objęte obszarem aglomeracji:


Kielce

Gmina Sitkówka-Nowiny: Trzcianki, Bolechowice, Wola Murowana, Zagrody, Zgórsko, Nowiny – osiedle, Słowik –Markowizna, Kowala, Szewce, Zawada,

Gmina Mśłów: Dąbrowa Kolonia, Dąbrowa Osiedle, Domaszowice , Wola Kopcowa, Mśłów I, Mśłów II, Mąchocice Kapitulne,

Gmina Daleszyce: Mójcza

Równoważna Liczba Mieszkańców RLM : 257 108



PLAN AGLOMERACJI
 O BUDOWNICTWIE I WYKONANIU PRACOWNIOWYCH 2003 ROKU
 AGLOMERACJA W DZWIĘCIU GMINACH: GMINA BRZANÓW, GMINA
 GMINA KŁĘCZKO, GMINA KŁĘCZKO, GMINA KŁĘCZKO, GMINA KŁĘCZKO,
 KŁĘCZKO, KŁĘCZKO, KŁĘCZKO, KŁĘCZKO, KŁĘCZKO

Legenda:
 - granice obszarów objętych planowaniem w skali 1:25 000
 - granice obszarów objętych planowaniem w skali 1:25 000
 - granice obszarów objętych planowaniem w skali 1:25 000

1:25 000

© GŁÓWNY URZĄD STATYSTYCZNY

OBRAZOWA ZNAKÓW

1	Wysokość
2	Wysokość
3	Wysokość
4	Wysokość
5	Wysokość
6	Wysokość
7	Wysokość
8	Wysokość
9	Wysokość
10	Wysokość
11	Wysokość
12	Wysokość
13	Wysokość
14	Wysokość
15	Wysokość
16	Wysokość
17	Wysokość
18	Wysokość
19	Wysokość
20	Wysokość
21	Wysokość
22	Wysokość
23	Wysokość
24	Wysokość
25	Wysokość
26	Wysokość
27	Wysokość
28	Wysokość
29	Wysokość
30	Wysokość
31	Wysokość
32	Wysokość
33	Wysokość
34	Wysokość
35	Wysokość
36	Wysokość
37	Wysokość
38	Wysokość
39	Wysokość
40	Wysokość
41	Wysokość
42	Wysokość
43	Wysokość
44	Wysokość
45	Wysokość
46	Wysokość
47	Wysokość
48	Wysokość
49	Wysokość
50	Wysokość
51	Wysokość
52	Wysokość
53	Wysokość
54	Wysokość
55	Wysokość
56	Wysokość
57	Wysokość
58	Wysokość
59	Wysokość
60	Wysokość
61	Wysokość
62	Wysokość
63	Wysokość
64	Wysokość
65	Wysokość
66	Wysokość
67	Wysokość
68	Wysokość
69	Wysokość
70	Wysokość
71	Wysokość
72	Wysokość
73	Wysokość
74	Wysokość
75	Wysokość
76	Wysokość
77	Wysokość
78	Wysokość
79	Wysokość
80	Wysokość
81	Wysokość
82	Wysokość
83	Wysokość
84	Wysokość
85	Wysokość
86	Wysokość
87	Wysokość
88	Wysokość
89	Wysokość
90	Wysokość
91	Wysokość
92	Wysokość
93	Wysokość
94	Wysokość
95	Wysokość
96	Wysokość
97	Wysokość
98	Wysokość
99	Wysokość
100	Wysokość

OBRAZOWA ZNAKÓW

1	Wysokość
2	Wysokość
3	Wysokość
4	Wysokość
5	Wysokość
6	Wysokość
7	Wysokość
8	Wysokość
9	Wysokość
10	Wysokość
11	Wysokość
12	Wysokość
13	Wysokość
14	Wysokość
15	Wysokość
16	Wysokość
17	Wysokość
18	Wysokość
19	Wysokość
20	Wysokość
21	Wysokość
22	Wysokość
23	Wysokość
24	Wysokość
25	Wysokość
26	Wysokość
27	Wysokość
28	Wysokość
29	Wysokość
30	Wysokość
31	Wysokość
32	Wysokość
33	Wysokość
34	Wysokość
35	Wysokość
36	Wysokość
37	Wysokość
38	Wysokość
39	Wysokość
40	Wysokość
41	Wysokość
42	Wysokość
43	Wysokość
44	Wysokość
45	Wysokość
46	Wysokość
47	Wysokość
48	Wysokość
49	Wysokość
50	Wysokość
51	Wysokość
52	Wysokość
53	Wysokość
54	Wysokość
55	Wysokość
56	Wysokość
57	Wysokość
58	Wysokość
59	Wysokość
60	Wysokość
61	Wysokość
62	Wysokość
63	Wysokość
64	Wysokość
65	Wysokość
66	Wysokość
67	Wysokość
68	Wysokość
69	Wysokość
70	Wysokość
71	Wysokość
72	Wysokość
73	Wysokość
74	Wysokość
75	Wysokość
76	Wysokość
77	Wysokość
78	Wysokość
79	Wysokość
80	Wysokość
81	Wysokość
82	Wysokość
83	Wysokość
84	Wysokość
85	Wysokość
86	Wysokość
87	Wysokość
88	Wysokość
89	Wysokość
90	Wysokość
91	Wysokość
92	Wysokość
93	Wysokość
94	Wysokość
95	Wysokość
96	Wysokość
97	Wysokość
98	Wysokość
99	Wysokość
100	Wysokość

OBRAZOWA ZNAKÓW

1	Wysokość
2	Wysokość
3	Wysokość
4	Wysokość
5	Wysokość
6	Wysokość
7	Wysokość
8	Wysokość
9	Wysokość
10	Wysokość
11	Wysokość
12	Wysokość
13	Wysokość
14	Wysokość
15	Wysokość
16	Wysokość
17	Wysokość
18	Wysokość
19	Wysokość
20	Wysokość
21	Wysokość
22	Wysokość
23	Wysokość
24	Wysokość
25	Wysokość
26	Wysokość
27	Wysokość
28	Wysokość
29	Wysokość
30	Wysokość
31	Wysokość
32	Wysokość
33	Wysokość
34	Wysokość
35	Wysokość
36	Wysokość
37	Wysokość
38	Wysokość
39	Wysokość
40	Wysokość
41	Wysokość
42	Wysokość
43	Wysokość
44	Wysokość
45	Wysokość
46	Wysokość
47	Wysokość
48	Wysokość
49	Wysokość
50	Wysokość
51	Wysokość
52	Wysokość
53	Wysokość
54	Wysokość
55	Wysokość
56	Wysokość
57	Wysokość
58	Wysokość
59	Wysokość
60	Wysokość
61	Wysokość
62	Wysokość
63	Wysokość
64	Wysokość
65	Wysokość
66	Wysokość
67	Wysokość
68	Wysokość
69	Wysokość
70	Wysokość
71	Wysokość
72	Wysokość
73	Wysokość
74	Wysokość
75	Wysokość
76	Wysokość
77	Wysokość
78	Wysokość
79	Wysokość
80	Wysokość
81	Wysokość
82	Wysokość
83	Wysokość
84	Wysokość
85	Wysokość
86	Wysokość
87	Wysokość
88	Wysokość
89	Wysokość
90	Wysokość
91	Wysokość
92	Wysokość
93	Wysokość
94	Wysokość
95	Wysokość
96	Wysokość
97	Wysokość
98	Wysokość
99	Wysokość
100	Wysokość

Projekt planu aglomeracji powyżej 2000 RLM

Część opisowa

Nazwa aglomeracji: **Cedzyna**

Oczyszczalnia ścieków: Cedzyna

Odbiornik oczyszczonych ścieków: rzeka Lubrzanka

Gminy wchodzące w skład aglomeracji: Górno, miasto Kielce

Miejscowości objęte obszarem aglomeracji:

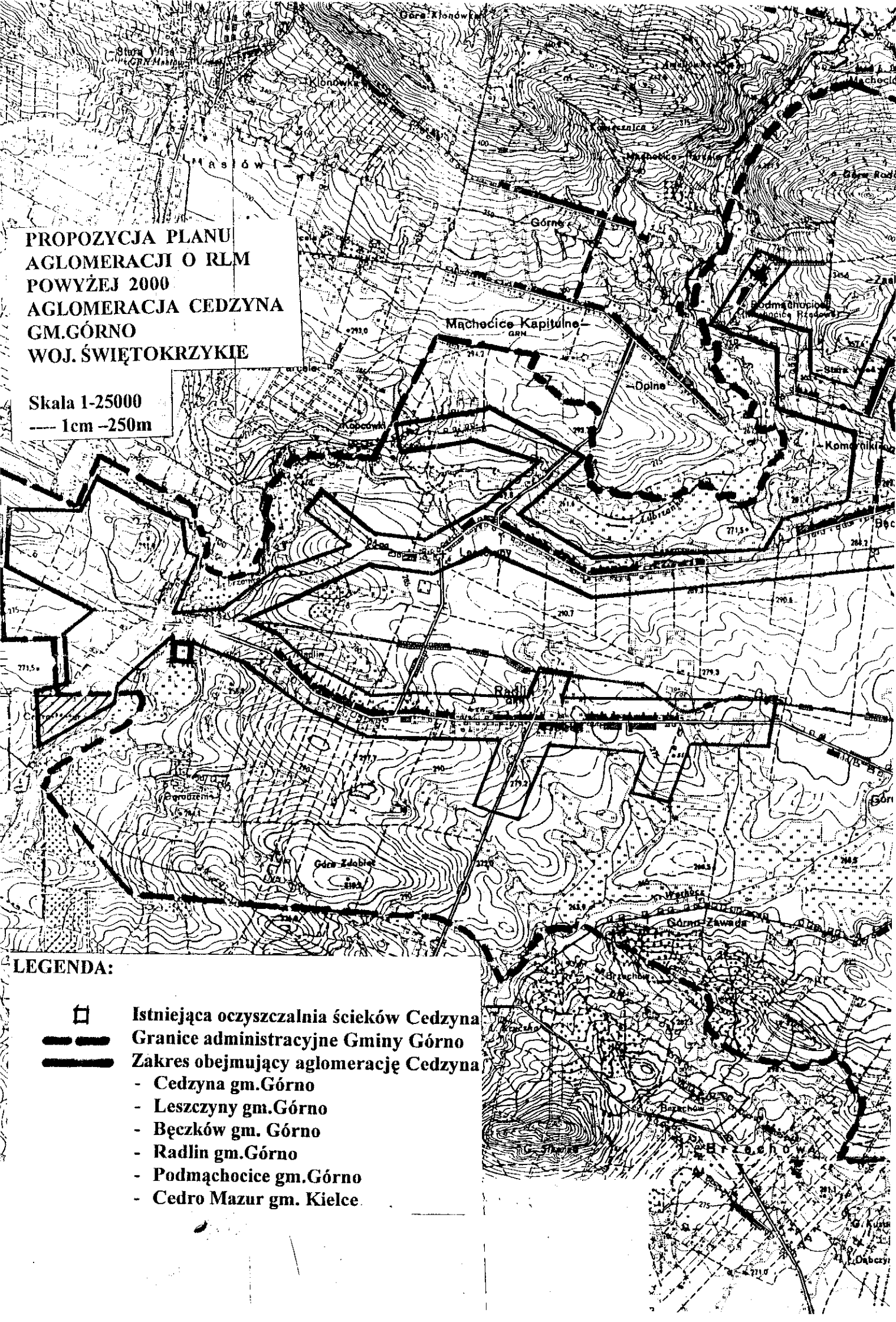
Gmina Górno: Cedzyna, Radlin, Bęczków, Podmachocice

Kielce, ul. Cedro-Mazur




Równoważna Liczba Mieszkańców RLM: 5505

**PROPOZYCJA PLANU
AGLOMERACJI O RLM
POWYŻEJ 2000
AGLOMERACJA CEDZYNA
GM.GÓRNO
WOJ. ŚWIĘTOKRZYKIE**

Skala 1-25000
— 1cm —250m



LEGENDA:

-  Istniejąca oczyszczalnia ścieków Cedzyna
-  Granice administracyjne Gminy Górno
-  Zakres obejmujący aglomerację Cedzyna
 - Cedzyna gm.Górno
 - Leszczyny gm.Górno
 - Bęczków gm. Górno
 - Radlin gm.Górno
 - Podmachocice gm.Górno
 - Cedro Mazur gm. Kielce