



**REGIONALNY DYREKTOR
OCHRONY ŚRODOWISKA
W KIELCACH**



WOO-III.410.37.2023.AS.3

Kielce, dnia 30 stycznia 2024 r.

Prezydent Miasta Kielce

W odpowiedzi na pismo znak:UA-I.271.4.2023 z dnia 16.10.2023 r. (data wpływu: 19.10.2023 r.) uzupełnione w dniu 04.12.2023 r. (data wpływu 06.12.2023 r.) w sprawie rozpatrzenia wniosku o uzgodnienie odstąpienia od przeprowadzenia strategicznej oceny oddziaływania na środowisko dla projektu **Gminnego Programu Rewitalizacji Miasta Kielce na lata 2024-2030**, na podstawie art. 48 w związku z art. 46 ust. 1 pkt 2 oraz art. 57 ust. 1 pkt 2 ustawy z dnia 3 października 2008 r. o udostępnianiu informacji o środowisku i jego ochronie, udziale społeczeństwa w ochronie środowiska oraz o ocenach oddziaływania na środowisko (tekst jedn. Dz. U. z 2023 r. poz. 1094 z późn. zm.), po przeanalizowaniu przedłożonych materiałów **uzgadniam odstąpienie od przeprowadzenia strategicznej oceny oddziaływania na środowisko** dla ww. projektu dokumentu, co jest równoznaczne m.in. z brakiem obowiązku opracowania prognozy oddziaływania na środowisko.

Zgodnie z obowiązującymi przepisami, odstąpienie od przeprowadzenia strategicznej oceny oddziaływania na środowisko dla projektu dokumentu wymienionego w art. 46 ust. 1 pkt 2 powyższej ustawy, może dotyczyć wyłącznie sytuacji, gdy realizacja postanowień projektu dokumentu nie spowoduje znaczącego oddziaływania na środowisko, w tym na obszary Natura 2000 i jednocześnie dotyczy obszaru w granicach jednej gminy (art. 48 ust. 1 i art. 48 ust. 3 i 4 ww. ustawy).

Gminny Program Rewitalizacji Miasta Kielce na lata 2024–2030 (GPRK) stanowi spójny dokument strategiczny mający na celu wyprowadzenie ze stanu kryzysowego obszaru zdegradowanego, mającego istotne znaczenie dla rozwoju miasta poprzez przedsięwzięcia kompleksowe (uwzględniające aspekt społeczny, gospodarczy, przestrzenno-funkcjonalny, techniczny i środowiskowy), skoncentrowane terytorialnie oraz prowadzone w sposób zaplanowany oraz zintegrowany.^{EW}Zgodnie z dokumentacją w wyniku przeprowadzonej diagnozy w podziale na jednostki referencyjne gminy i delimitacji obszaru zdegradowanego wyznaczono obszar rewitalizacji składający się z trzech podobszarów:

- ^{EW} Podobszar Śródmieście – 1. tereny stanowiące ścisłe centrum miasta, które rozciągają się z południowego wschodu na północny zachód, na południe od linii kolejowej. Granice obszaru wyznaczają ulice: od północy 1 Maja, IX Wieków Kielce, od południa Żytnia, Ogrodowa i Seminaryjska, od wschodu Tarnowska i Źródłowa, a od zachodu Żelazna.;
- ^{EW} Podobszar Czarnów – granice obszaru wyznaczają: od północy torę kolejową, od południa ul. Grunwaldzka, od wschodu ul. Żelazna, a od zachodu ul. Działkowa. Podobszar ten położony jest na wschód od podobszaru Śródmieście i oddzielony jest od niego linią kolejową, która stanowi dużą barierę przestrzenną odcinającą tę dzielnicę od centrum.
- ^{EW} Podobszar Szydłówek i Uroczysko – granice obszaru wyznaczają ulice: od północy – Orkana, od południa Jesionowa, od wschodu – Warszawska, od zachodu – Klonowa.

Gminny Program Rewitalizacji dla Miasta Kielce na lata 2024–2030 złożony jest z listy planowanych, 36-u podstawowych przedsięwzięć rewitalizacyjnych oraz z charakterystyki 20-u pozostałych dopuszczalnych przedsięwzięć rewitalizacyjnych. Planowane zadania inwestycyjne ujęte w projekcie

Programu dotyczyć będą m.in. poprawy stanu zagospodarowania przestrzeni poprzez modernizację i wymianę istniejącej infrastruktury; zwiększenia miejsc integracji, wypoczynku, rekreacji; zwiększenia lokalnej integracji; modernizacji/rewitalizacji/remontu budynków, wymiany źródeł ogrzewania, instalacji; termomodernizacji, likwidacji barier architektonicznych, remontu chodników, wyznaczenia nowych miejsc parkingowych, w tym budowy parkingu podziemnego; budowy nowych odcinków dróg; przebudowy istniejących dróg, budowy śmietników podziemnych. W chwili obecnej nie jest jednak znany dokładny zakres oraz skala większości przedsięwzięć.

Przykładem inwestycji, która kwalifikuje się do przedsięwzięć mogących znacząco oddziaływać na środowisko zgodnie z rozporządzeniem Rady Ministrów z dnia 10 września 2019 r. w sprawie przedsięwzięć mogących znacząco oddziaływać na środowisko (Dz. U. z 2019 r. poz. 1839 z późn. zm.) jest projekt pn. *Przebudowa Placu Wolności w Kielcach wraz z budową parkingu podziemnego*. Inwestycja ta uzyskała decyzję o środowiskowych uwarunkowaniach, w której wskazano brak potrzeby przeprowadzenia oceny oddziaływania na środowisko. W przypadku przedsięwzięcia nr 54 „Budowa odcinka drogi łączącej ul. Warszawską z ul. Silniczną wraz ze skrzyżowaniem z ul. Kozią” w uzasadnieniu wskazano, iż przedsięwzięcie to stanowi realizację drogi publicznej klasy lokalnej o długości niespełna 100 m oraz, że jest ujęte w miejscowym planie zagospodarowania przestrzennego terenu „KIELCE ŚRÓDMIEŚCIE – OBSZAR 2 – Bodzentyńska, Prezydenta Lecha Kaczyńskiego, IX Wieków Kielc”. Niezależnie od powyższego na etapie konkretyzowania działań inwestycyjnych wskazanych w nin. dokumencie, kiedy będą znane parametry techniczne i zakres planowanych prac, będzie możliwa szczegółowa analiza i ocena czy dana inwestycja kwalifikuje się do przedsięwzięć mogących znacząco oddziaływać na środowisko.

W granicach objętych obszarem rewitalizacji znajdują się formy ochrony przyrody w rozumieniu art. 6 ust 1 pkt 1-9 ustawy z dnia 16 kwietnia 2004 r. o ochronie przyrody (tekst jedn. Dz. U. z 2023 r. poz. 1336 z późn. zm.), tj. Kielecki Obszar Chronionego Krajobrazu (KOChK) oraz pomniki przyrody.

Zgodnie z zapisami uzasadnienia realizacja zadań infrastrukturalnych w większości obejmować będzie obszary zabudowane, poza obszarowymi formami ochrony przyrody. Wyjątkiem są niewielkie fragmenty Podobszaru Czarnów znajdującego się w Kieleckim Obszarze Chronionego Krajobrazu, w strefie krajobrazowej P i częściowo w strefie krajobrazowej B, gdzie planuje się zadania związane z rewitalizacją przestrzeni Parkowej oraz modernizację istniejącego boiska sportowego. Zadanie to zostało zaliczone do inwestycji celu publicznego, w odniesieniu do których w myśl ww. ustawy zakazy w obszarze chronionego krajobrazu nie obowiązują. Wskazano, że na obszarze rewitalizacji zlokalizowanych jest 9 pomników przyrody, z czego 7 w granicach podobszaru Szydłówek i Uroczysko oraz 2 na podobszarze Śródmieście. W pobliżu żadnego z nich nie przewidziano działań rewitalizacyjnych.


Z przedłożonej dokumentacji wynika, że obszar rewitalizacji dotyczy w głównej mierze obszaru zurbanizowanego o przekształconym środowisku przyrodniczym i ograniczonych walorach tego środowiska. Uciążliwości związane będą głównie z etapem prowadzenia robót budowlanych (zwłaszcza dla mieszkańców w najbliższym sąsiedztwie obszarów objętych rozwojem), tj. z pracą maszyn i urządzeń (hałas, wibracje i emisja zanieczyszczeń do powietrza) oraz utrudnieniami komunikacyjnymi i będą miały charakter przejściowy i ograniczony terytorialnie. Stwierdzono, że realizacja przedmiotowego projektu dokumentu korzystnie wpłynie na środowisko poprzez redukcję emisji zanieczyszczeń powietrza, zwiększenie efektywności energetycznej, wzrost wykorzystania energii pochodzącej z odnawialnych źródeł, ponadto cyt.: „Planowane do realizacji projekty nie stanowią zagrożenia dla środowiska oraz higieny i zdrowia użytkowników”.

Biorąc pod uwagę powyższe stwierdza się, że realizacja założeń projektu dokumentu nie będzie znacząco negatywnie oddziaływać na środowisko, w związku z czym uzgodniono jak na wstępie.

Niniejsze uzgodnienie nie zwalnia z przeprowadzenia procedur dotyczących oceny oddziaływania przedsięwzięć na środowisko zgodnie z przepisami ustawy z dnia 3 października 2008 r. o udostępnianiu informacji o środowisku i jego ochronie (...), a także uzyskania stosownych zezwoleń na podstawie przepisów ustawy o ochronie przyrody w zakresie ochrony gatunkowej zwierząt, roślin i grzybów, a także ew. usunięcia drzew i krzewów, jeżeli taka konieczność wyniknie na etapie konkretyzowania działań inwestycyjnych.





Niezależnie od powyższego:

1.  W uzasadnieniu do wniosku na str. 38 wskazano, że na podobszarze Czarnów, w granicach strefy krajobrazowej P i B KOChK znajduje się Park Górki Szczukowskie, natomiast m.in. w przypadku załącznika graficznego do GPRK widnieje nazwa: Park Górki Czarnowskie, co wymaga korekty. Należy również przeanalizować, czy zadania dot. rewitalizacji przestrzeni Parkowej będą realizowane również w strefie krajobrazowej B, gdyż zgodnie z ww. załącznikiem graficznym, granica rewitalizacji podobszaru Czarnów pokrywa się z granicą strefy krajobrazowej P KOChK.

Aldona Sobolak
Regionalny Dyrektor
Ochrony Środowiska w Kielcach
/-podpisany cyfrowo/

Otrzymują:

1.  Adresat - przedłożenie elektroniczne ePUAP
2.  Aa.

UPP - Urzędowe Poświadczenie Przedłożenia

Identyfikator Poświadczenia: ePUAP-UPP124397484

Adresat dokumentu, którego dotyczy poświadczenie

Nazwa adresata dokumentu: URZĄD MIASTA KIELCE

Identyfikator adresata: g94m13lgvz

Rodzaj identyfikatora adresata: ePUAP-ID

Nadawca dokumentu, którego dotyczy poświadczenie

Nazwa nadawcy: REGIONALNA DYREKCJA OCHRONY ŚRODOWISKA W KIELCACH

Identyfikator nadawcy: RDOS

Rodzaj identyfikatora nadawcy: ePUAP-ID

Dane poświadczenia

Data doręczenia: 2024-01-30T13:48:09.51

Data wytworzenia poświadczenia: 2024-01-30T13:48:09.51

Identyfikator dokumentu, którego dotyczy poświadczenie: DOK177676495

Dane uzupełniające (opcjonalne)

Rodzaj informacji uzupełniającej: Źródło

Wartość informacji uzupełniającej: Poświadczenie wystawione przez platformę ePUAP

Rodzaj informacji uzupełniającej: Identyfikator ePUAP dokumentu

Wartość informacji uzupełniającej: 177676495

Rodzaj informacji uzupełniającej: Informacja

Wartość informacji uzupełniającej: Zgodnie z art. 39¹ par. 1 k.p.a., w związku z art. 158 ust. 1 ustawy o doręczeniach elektronicznych, pisma powiązane z przedłożonym dokumentem będą przesyłane za pomocą środków komunikacji elektronicznej.

Rodzaj informacji uzupełniającej: Pouczenie

Wartość informacji uzupełniającej: Zgodnie z art. 39¹ par. 1d k.p.a., w związku z art. 158 ust. 1 ustawy o doręczeniach elektronicznych, istnieje możliwość rezygnacji z doręczania pism za pomocą środków komunikacji elektronicznej.

Dane dotyczące podpisu

Poświadczenie zostało podpisane - aby je zweryfikować należy użyć oprogramowania do weryfikacji podpisu

Lista podpisanych elementów (referencji):

referencja ID-c70be411126d976863681d475d4ea3ee :

referencja ID-8762230fbdcfd6ea059f6823f28c11a8 : koperta.xml

referencja : #xades-id-1cf1a5aee1797f4374f407772bdb9cef