

U C H W A Ł A      Nr 258/95  
RADY MIEJSKIEJ    w    KIELCACH  
z dnia 5 października 1995 roku

w sprawie nabycia nieruchomości gruntowych, położonych w Micigoździe, gmina Piekoszów i Promniku, gmina Strawczyn.

Na podstawie art.18, ust.2 pkt.9 lit. a ustawy z dnia 8 marca 1990 roku o samorządzie terytorialnym (Dz.U.Nr 16,poz.95,Nr 32, poz. 191,Nr 34,poz.199, Nr 43, poz.253, Nr 89, poz.518, z 1991r Nr 4,poz.18, Nr 110, poz.473, z 1992 roku Nr 85,poz.428, Nr 100, poz.499, z 1993 r. Nr 17, poz.78, z 1994 r. Nr 122, poz.593 oraz z 1995 r. Nr 74, poz.368)

RADA MIEJSKA w Kielcach    u c h w a ł a,    co następuje:

§ 1.

Wyraża zgodę na nabycie na rzecz Miasta Kielce, za cenę kształtującą się w obrocie wolnorynkowym, nieruchomości gruntowych:

1. położonych w Micigoździe, gmina Piekoszów:

a/ niezabudowanych i oznaczonych numerami działek:

nr. 6 pow. 3,16 ha; nr. 12 pow. 3,39 ha; nr.15 pow. 3,27 ha;  
nr. 17 pow. 5,63 ha; nr. 18 pow. 2,08 ha; nr. 20 pow. 2,18  
ha; nr. 21 pow. 4,59 ha; nr. 27/1 pow. 3,31 ha; nr. 5  
pow.2,49 ha; nr. 7 pow. 2,26 ha; nr 8 pow. 1,32 ha; nr 9  
pow. 3,39 ha; nr 10 pow. 2,01 ha; nr. 11 pow. 1,16 ha; nr.  
13 pow. 2,61 ha; nr. 14 pow. 3,68 ha; nr. 16 pow. 3,56 ha;  
nr. 19 pow. 2,19 ha; nr.22 pow. 0,67 ha; nr.25 pow. 3,22 ha.

b/ zabudowanych i oznaczonych numerami działek:

nr. 23 pow. 3,64 ha; nr. 24 pow. 2,14 ha; nr.26 pow. 4,41ha.

uwidocznionych na mapie ewidencyjnej gruntów wsi Micigózd ark.1.

2. położonych w Promniku, gmina Strawczyn, niezabudowanych i oznaczonych numerami działek:

nr.735 pow. 5,4 ha; nr. 736 pow. 4,0 ha; nr. 604 pow.0,99  
ha; nr. 891/5 pow. 0,43 ha; nr.891/1 pow. 4,29 ha; nr. 890/8  
pow. 1,85 ha; nr 783 pow. 2,52 ha; nr. 784 pow.2,29 ha; nr.  
785 pow. 1,75 ha; nr. 786 pow. 1,63 ha; nr. 787 pow. 1,43  
ha; nr. 788 pow. 1,75 ha; nr. 789 pow. 1,81 ha; nr. 791/1

pow. 1,72 ha; nr. 793/1 pow. 1,8 ha; nr. 795/1 pow. 2,02 ha;  
nr. 620/1 pow. 2,52 ha; nr. 641 pow. 1,25 ha; nr. 816/1 pow.  
2,45 ha; nr. 816/2 pow. 2,56 ha; nr. 817 pow. 3,81 ha; nr.  
818 pow. 2,84 ha; nr. 892/10 pow. 4,55 ha; nr. 892/1 pow.  
6,59 ha; nr. 890/9 pow. 7,39 ha; nr. 620/5 pow. 0,82 ha; nr.  
892/2 pow. 8,11 ha; nr. 892/8 pow. 0,22 ha; nr. 891/7 pow.  
1,11 ha; nr. 777/1 pow. 0,3 ha; nr. 777/3 pow. 0,1 ha; nr.  
752/2 pow. 0,28 ha; nr. 769 pow. 0,79 ha; nr. 753/1 pow.  
1,17 ha; nr. 770/1 pow. 0,46 ha; nr. 882 pow. 0,45 ha; nr.  
660 pow. 0,72 ha; nr 753/2 pow. 1,07 ha; nr 890/5 o pow.  
0,94 ha; nr 748/1 pow. 1,4 ha; nr 748/2 pow. 1,75 ha; nr  
748/3 pow. 1,0 ha; nr 750/2 pow. 1,75 ha.


uwidocznionych na mapie ewidencyjnej gruntów wsi Promnik ark.3.

§ 2.

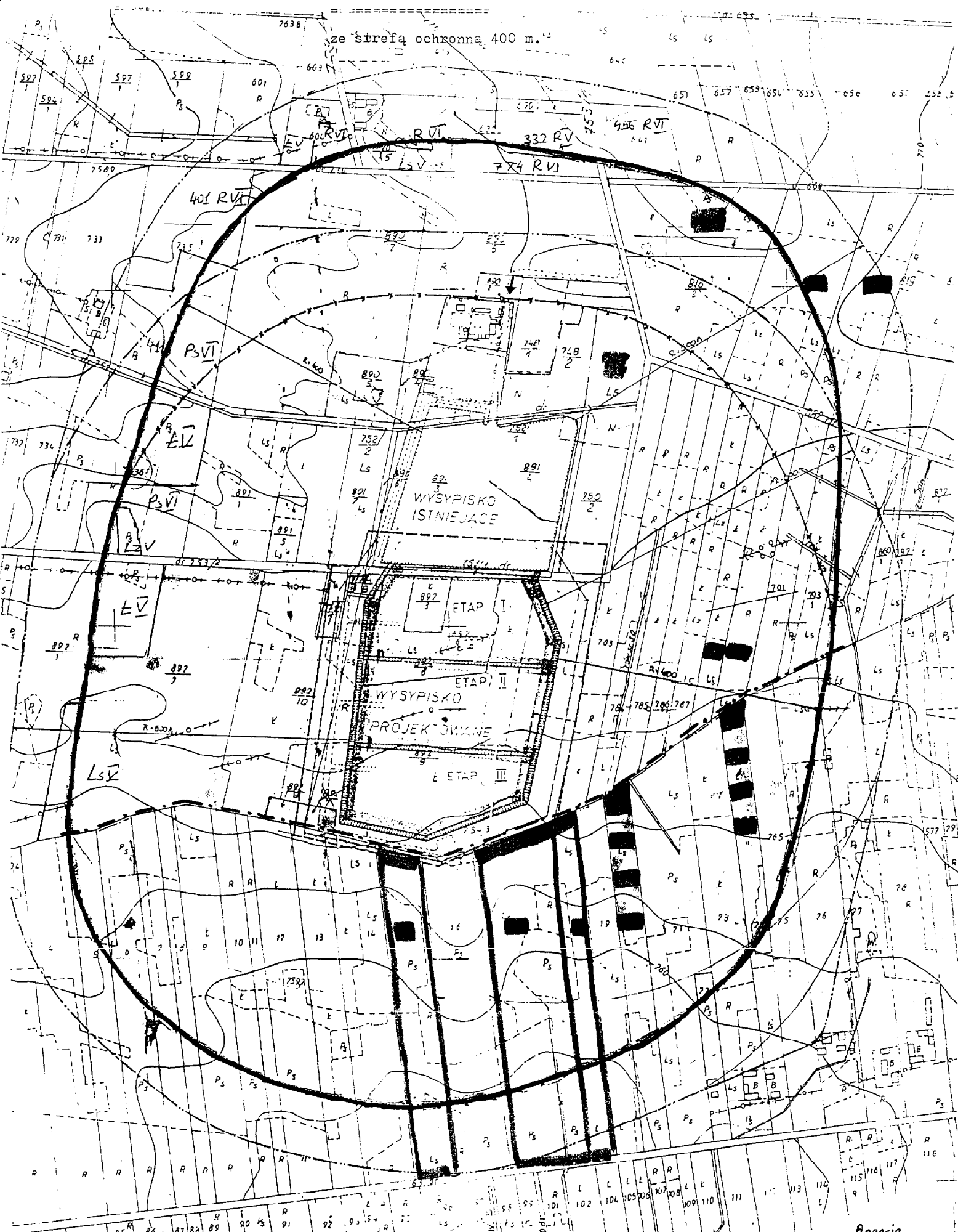
Wykonanie uchwały zleca się Zarządowi Miasta Kielce.

§ 3.



Uchwała wchodzi w życie z dniem podjęcia.



Przewodniczący  
Rady Miejskiej  
  
Wojciech Sałętra

ze strefą ochronną 400 m.



**OZNACZENIA**

-  granica wsi
-  STREFA OCHRONNA 400 m.

-  Agencja wykup
-  wyk. zam.

WYSYPISKO ODPADÓW KOMUNALNYCH  
DLA M. KIELCE W PROMNIKU