

**UCHWAŁA Nr 516 /97**  
**RADY MIEJSKIEJ W KIELCACH**  
z dnia 15 lutego.....1997 r.

w sprawie opłat adiacenckich z tytułu wybudowania wodociągu  
w ulicach Tarasowej i Ustronie w Kielcach.

Na podstawie art. 18 ust. 2 pkt 8 ustawy z dnia 8 marca 1990 roku o samorządzie terytorialnym / Dz. U. z 1996 roku Nr 13, poz. 74, Nr 58, poz. 261 i Nr 106, poz. 496/ oraz art. 44 ust. 1-3 ustawy z dnia 29 kwietnia 1985 roku o gospodarce gruntami i wywłaszczaniu nieruchomości / Dz. U. z 1991 roku Nr 30, poz. 127, Nr 103, poz. 446 i Nr 107, poz. 464, z 1993 roku Nr 47, poz. 212 i Nr 131, poz. 629, z 1994 roku Nr 27, poz. 96, Nr 31, poz. 118, Nr 84, poz. 384, Nr 85, poz. 388, Nr 89, poz. 415 i Nr 123, poz. 601, z 1995 roku Nr 99, poz. 486 oraz z 1996 roku Nr 5, poz. 33, Nr 38, poz. 166 i Nr 90, poz. 405/ oraz § 7 ust. 2 rozporządzenia Rady Ministrów z dnia 16 lipca 1991 roku w sprawie szczegółowych zasad ustalania wysokości udziału w kosztach budowy urządzeń komunalnych, energetycznych i gazowych / Dz. U. Nr 72, poz. 314 i z 1993 roku Nr 27, poz. 121/.

RADA MIEJSKA u c h w a l a, co następuje:

§ 1.

Wprowadza się obowiązek ponoszenia opłat adiacenckich z tytułu wzrostu wartości nieruchomości na skutek wybudowania wodociągu położonego w Kielcach przy ulicach Tarasowej i Ustronie.

§ 2.

Nieruchomości, których położenie umożliwia korzystanie z wodociągu lub podłączenie się do niego, określa mapa stanowiąca załącznik do uchwały.

§ 3.

Właściciele i użytkowników wieczystych nieruchomości zobowiązanych do wnoszenia opłat oraz wysokość i termin wnoszenia opłat ustala Zarząd Miasta Kielce w drodze decyzji administracyjnej.

§ 4.

Wykonanie uchwały zleca się Zarządowi Miasta Kielce.

§ 5.

Uchwała wchodzi w życie z dniem podjęcia.

Przewodniczący Rady Miejskiej

  
Czesław Dawid

ZACZY SZKIC NR. 3

ZACZY SZKIC NR. 4




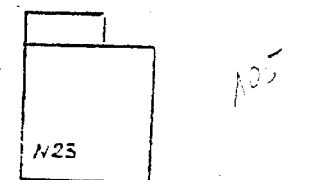
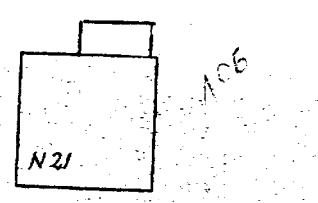

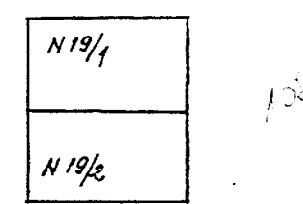

ul. TARASOWA

do ps 5 - W

PS4  
102.90  
102.15 - 2.10  
101.40 - 1.70  
100.70  
T9  
T8  
T7  
T6A  
T6  
T5  
T4  
T3  
T2  
T1

ul. USTRONIE

W 110 PCV  
24.10  
23.40 - 2.10  
22.60 - 3.20  
17.40 - 3.05  
8.20 - 2.20  
0.00 - 4.10



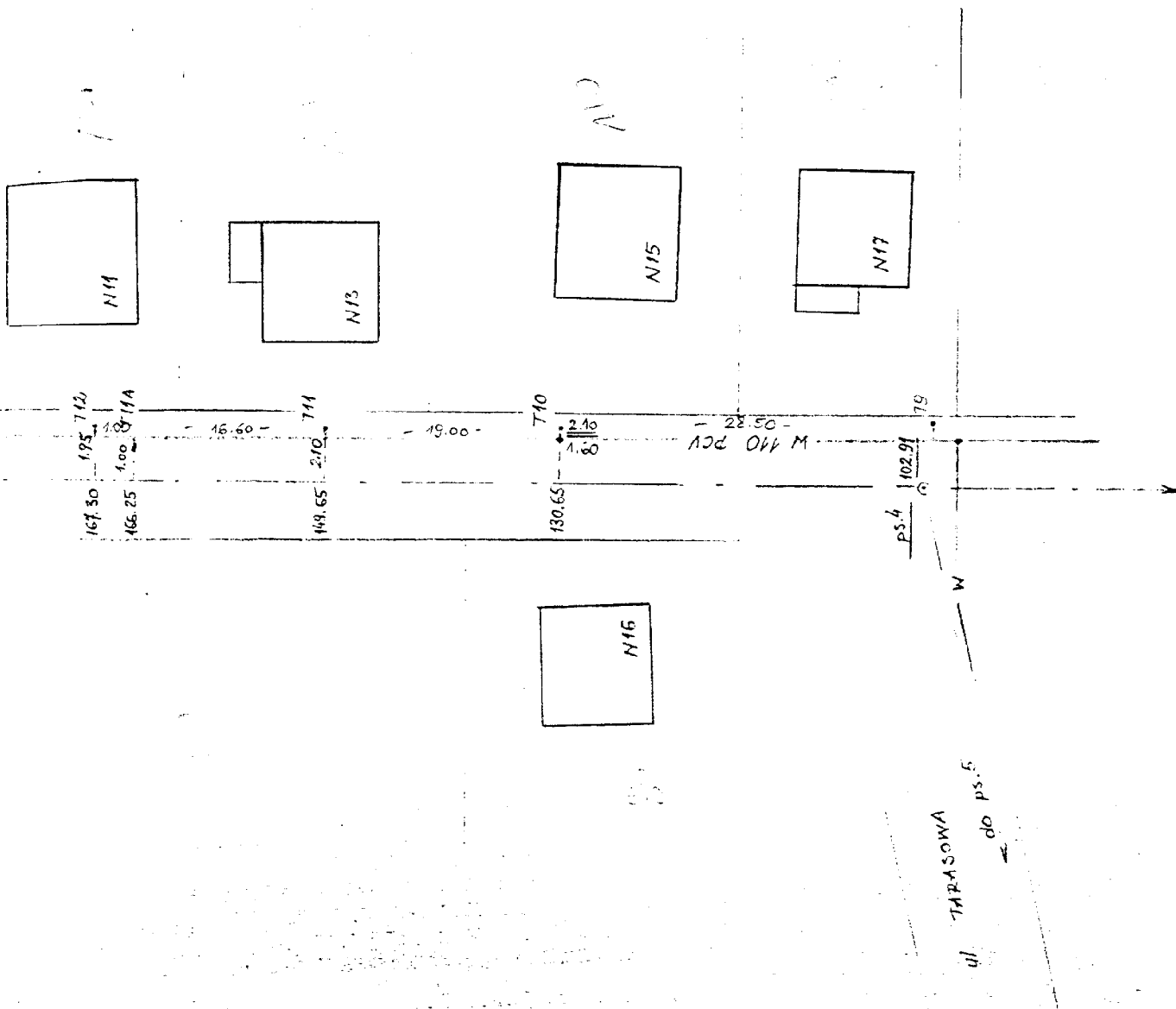
5.11.94  
1161/94

5.11.94

z up. WOJEWODY

Miana Kowalska  
starszy inspektor

Nazwa lub symbol obiektu <b>SIEC' WODOCIĄGOWA PCV Ø 110</b>			Rodzaj pracy <b>INWENTARYZACJA</b>
Taśma Nr Łaty	Data	Nazwisko, i imię (wykonawcy)	<b>PRZEDSIĘBIORSTWO WIELOBRANZOWE "GEOMEX" Zakład Usług Geodezyjnych ul. Mickiewicza 4B 25-100 Kielce, tel. 81-23-18</b>
Pomierzył	12.08 94	mgr inż. Edward Zagmhelny <b>GEODETA UPRAWNIONY</b> OSZWI. MOPiB nr 7070	
Skartował	24.09 94	ul. Manifestu Lipcowego 41A 25-100 KIELCE, tel. 81-23-18	L. ks. rob. 19/94
Wykreślił	- " -		Szkic polowy 2/94
Sprawdził			Pierworys Nr 143.441.0512 143.423.2534
Terren Kat			Inst. B-115



5.11.94  
1161/94

ZACZY SZKIC NR 4

5.11.94

*Amis*  
Marek Korpacz  
starszy inżynier

Nazwa lub symbol obiektu <b>SIEĆ WODOCIĄGOWA Ø 110</b>			Rodzaj pracy <b>INWENTARYZACJA</b>
Taśma Nr Łaty	Data mni	Nazwisko, I imię (uprawniony) inż. Edward Zagrobelny	<b>PRZEDSIĘBIORSTWO WIELOBRANZOWE „GEOMEX”</b>
Pomierzył	12.08.94	<b>GEODETA UPRAWNIENY</b> Z.W. MGRIZ 7670	<b>Zakład Usług Geodezyjnych</b> ul. 422 Kielce, ul. Władysława Gomułki 43
Skartował	24.08.94	ul. Manifesto Lipcowego 41A 25-432 KIELCE, tel: 31-23-18	tel. 31-23-16 L. ka. rob. 19/94
Wykreślił	-		Szkic połowy 3/94
Sprawdził			Pierworys Nr 143, 423, 2550 2555
		Woje w. <b>KIELCE</b>	
		<b>m. KIELCE</b>	
		Gmina _____	
		Teren Kat _____ Inst. 9-115	

T15.6

270.50

261.90  
261.50  
4.45  
1.1W  
1.60  
T18

W 110 PCV  
- 02.92 -  
- 26.20 -

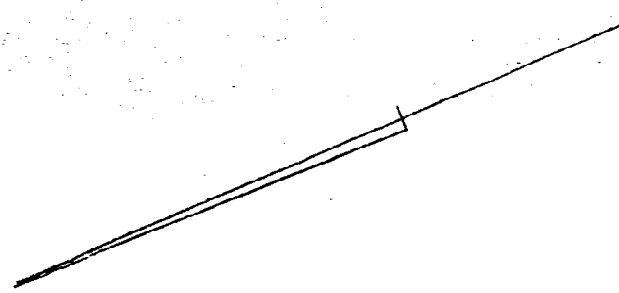
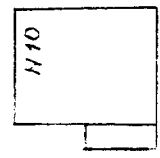
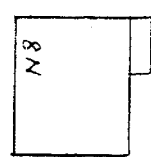
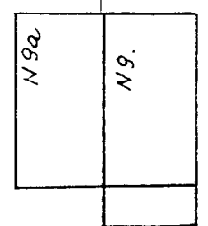

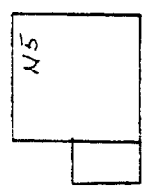
235.30  
1.60  
T19

221.00  
0.45  
T16

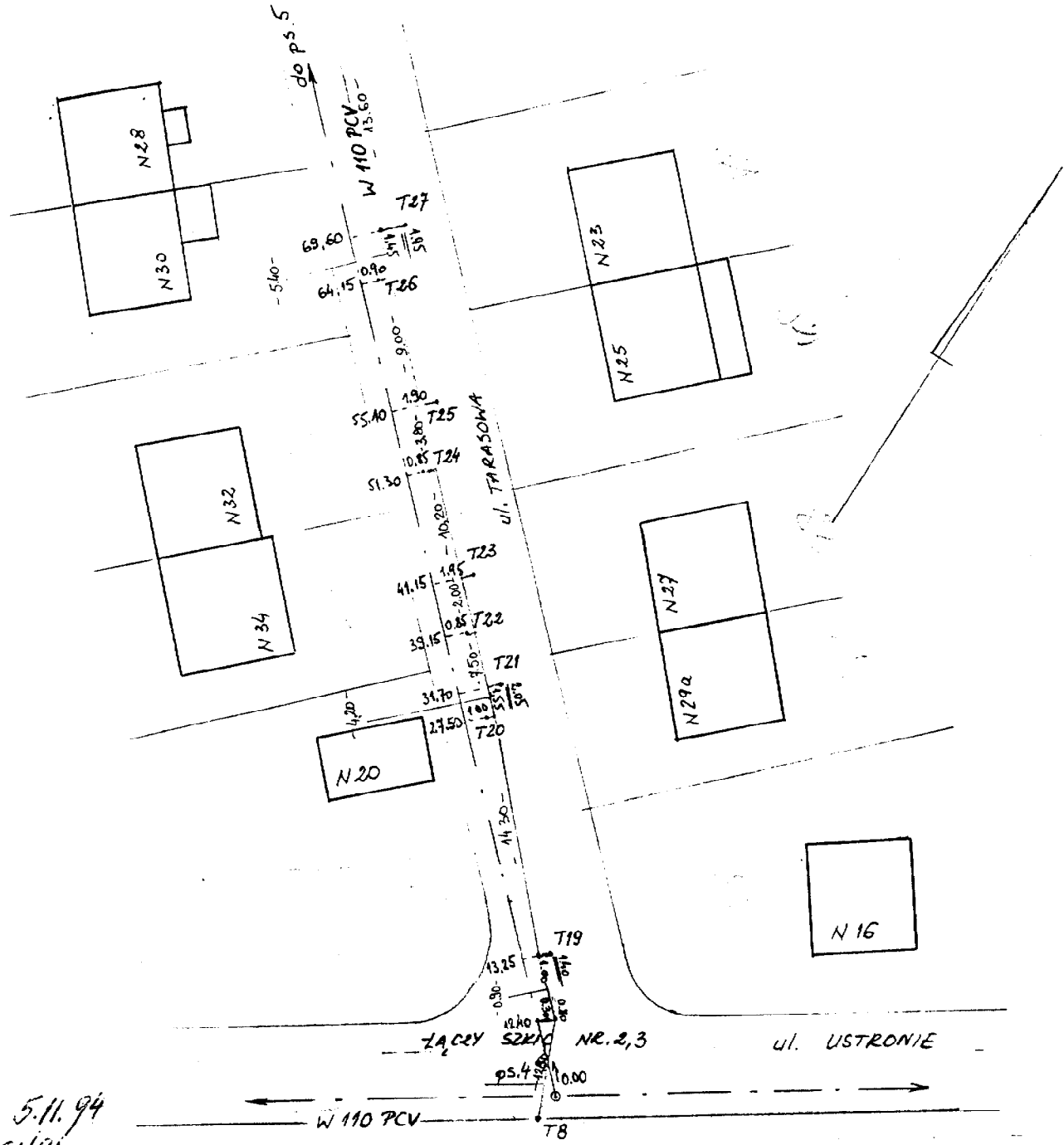
215.20  
1.50  
T15

194.60  
190.45  
0.90  
T14  
2.00  
T13

ul. USTR



ZACZY SZKIC NR. 5/94

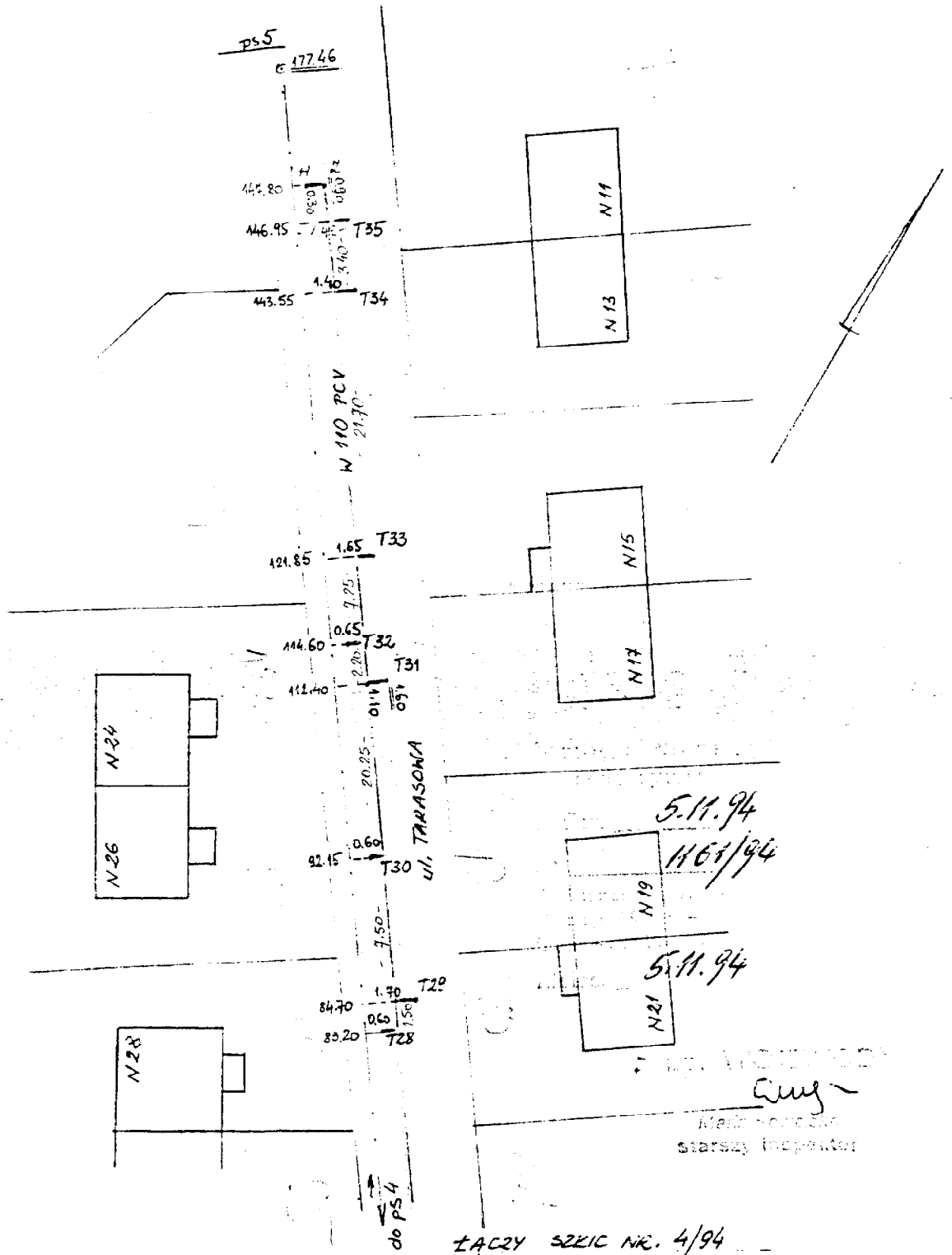


5.11.94  
1167/94

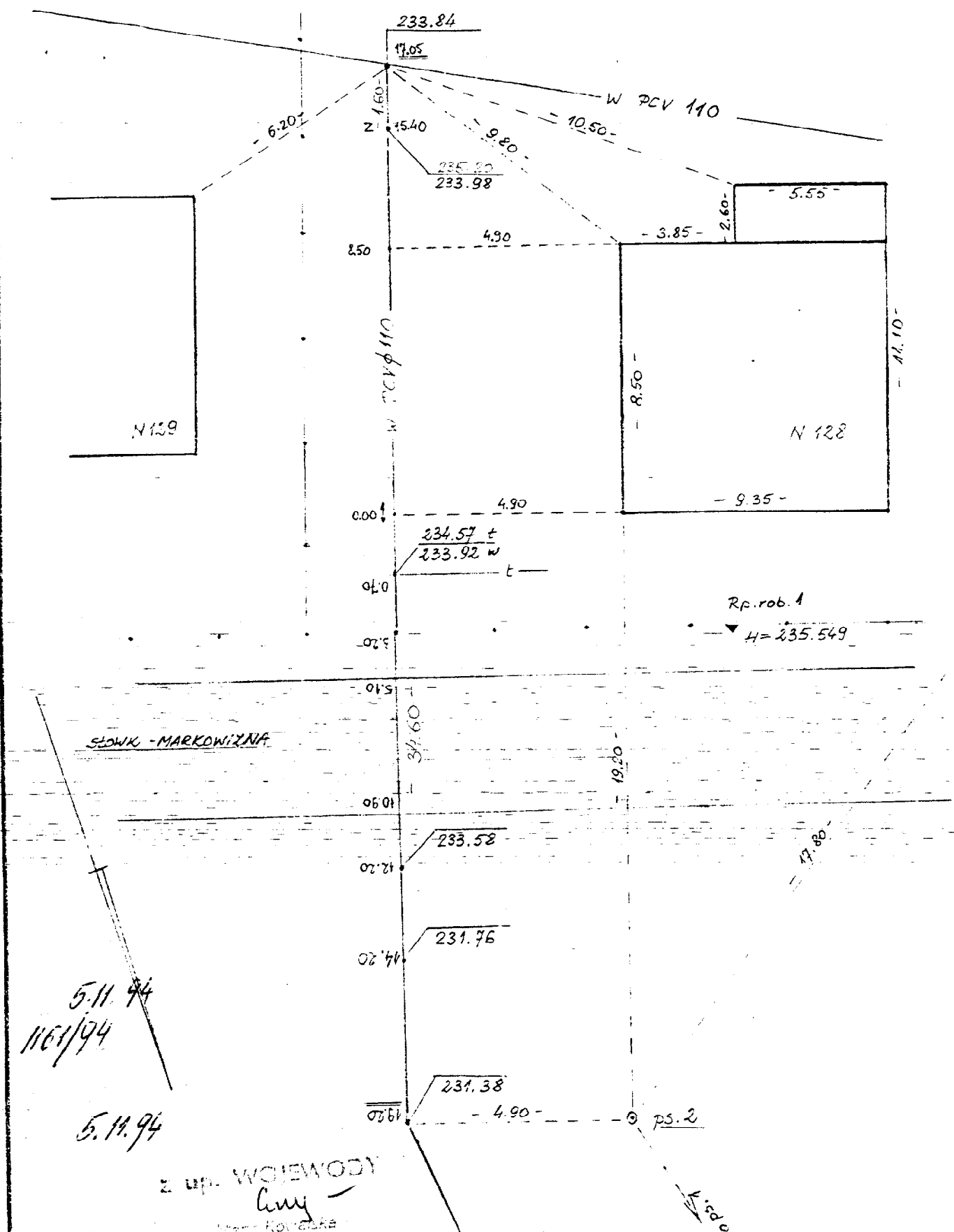
5.11.94

UP. WITOLC  
Cm  
Kielce

Nazwa lub symbol obiektu			SIEĆ WODOCIĄGOWA $\phi$ 110 PCV	Rodzaj pracy		INWENTARYZACJA
Taśma Nr	Data	Nazwisko, I imię (wykonawcy)	ul. TARASOWA		PRZEDSIĘBIORSTWO WIELOBRANZOWE "GEOMEX"	
Pomierzył	12.08.94	mgr inż. Edward Zagrobelny GEODETA UPRAWNIENI zez. MGRIF/12070	Wojew. KIELCE		Zakład Usług Geodezyjnych ul. 1000 Kwiecień, 41-100 Kielce tel. 81-23-16	
Skartował	14.08.94	inż. Manifesta Lipcowski 25-400 KIELCE, tel. 81-23-16	m. KIELCE		L. ks. rob. 19/94	
Wykreślił			Gmina		Szkieł polowy 4/94	
Sprawdził			Terren Kat. Inst. I-II		Pierwotny Nr 143.420.512	



Nazwa lub symbol obiektu			SIEC WODOCIĄGOWA Ø 140 PCV	Rodzaj pracy		INWENTARYZACJA
Taśma Nr	Data	Nazwisko, i imię (wykonawcy)	ul. TARASOWA		FIRM WIELOBRANZOWE	
Pomierzył	20.08.94	mgr inż. Edward Jagrobelny GEODETA UPRAWNIONY ZOW. MASZYN. ZOZO	Wojew. KIELCE		"GOMEX"	
Skartował	19.08.94	ul. Manifestu Lipcowego 41A 25-432 KIELCE; tel. 31-23-15	m. KIELCE		Zakład Usług Geodezyjnych (Nazwa Inst. Wykonawcy: Lipowa 41A tel. 31-23-15)	
Wykreślił			Gmina		L. ks. rob. 19/94	
Sprawdził			Teren Kat. I skł. B-115		Szkic polowy 5/94	
					Pierworys Nr 143.522.25.12	

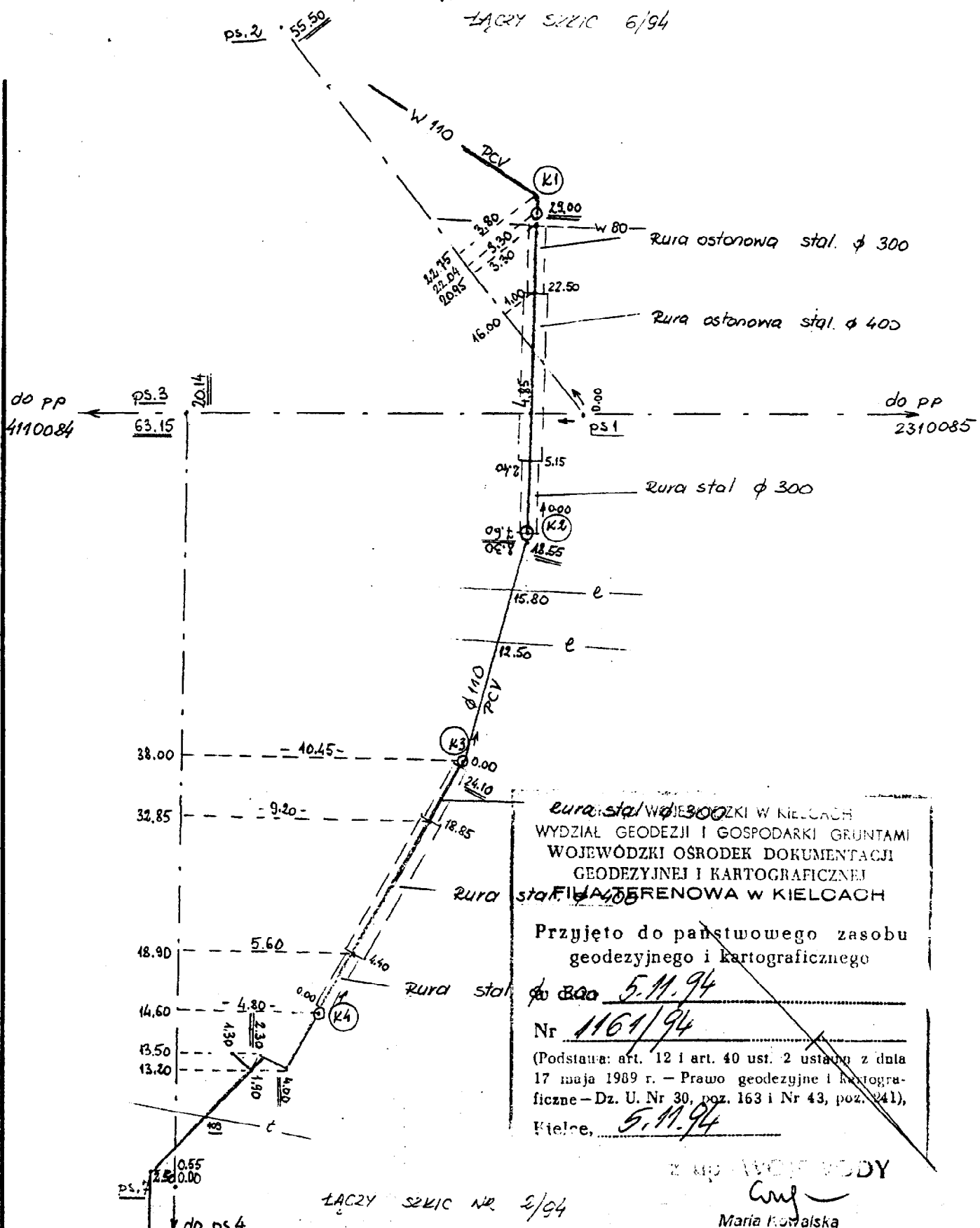


Z UP. WOJEWODY  
*Am*  
 Marek Kowalski

Nazwa lub symbol obiektu <i>SIEĆ WODOCIĄGOWA Ø 110 PCV</i>			Rodzaj pracy <i>INWENTARYZACJA</i>	
Taśma Nr Łaty	Data <i>19.08 94</i>	Nazwisko, i imię (uprawniony) podpis <i>[Signature]</i>	USTRONIE ul. TARASOWA	PRZEBUDOWA WIELOBRANZOWE „GEOLEX” Zakład Usług Geodezyjnych 25-402 Kielce, ul. Manifestu Lipcowego 41A tel. 01-23-16
Pomierny	<i>20.08 94</i>	inż. Edward Zagrobelny GEODETA UPRAWNIONY Z SZW. MGPiB nr 7070 ul. Manifestu Lipcowego 41A 25-402 KIELCE, tel. 01-23-16	Wojew. <i>KIELCE</i>	L. ks. rob. <i>19/94</i>
Skartował			m. <i>KIELCE</i>	Szkic polowy <i>6/94</i>
Wykreślił			Gmina _____	Pierwotny Nr <i>143.441.0512</i>
Sprawdził			Teren Kat _____ list. B-115	



ŁĄCZY SZKIC 6/94



Rura stalowa φ 300  
 WYDZIAŁ GEODEZJI I GOSPODARKI GRUNTAMI  
 WOJEWÓDZKI OSRODEK DOKUMENTACJI  
 GEODEZYJNEJ I KARTOGRAFICZNEJ  
 W KIELCACH

Przyjęto do państwowego zasobu  
 geodezyjnego i kartograficznego

5.11.94  
 Nr 1161/94  
 (Podstawa: art. 12 i art. 40 ust. 2 ustawy z dnia  
 17 maja 1989 r. - Prawo geodezyjne i kartograficzne - Dz. U. Nr 30, poz. 163 i Nr 43, poz. 241),  
 Kielce, 5.11.94

ŁĄCZY SZKIC NR 2/94

Wódki  
 Maria Komarska  
 starszy inspektor

Nazwa lub symbol obiektu <b>SIĘĆ WODOCĄCZONA</b>			Rodzaj pracy <b>INWENTARYZACJA</b>
Taśma Nr Łaty	Data	Nazwisko, i imię (wykonawcy) podpis	<b>PRZEDSIĘBIORSTWO WIEDCZARZÓW „GEOLEX”</b>
Pomierzył	17.09.94	<i>[Signature]</i>	Zakład Usług Geodezyjnych (ul. 302 Kłosa, tel. 31-23-16)
Skartował	20.09.94	mgr inż. Robert Łabęcki GEODETA UPRAW. 10144 ul. Manifestu Lipowego 11A 25-100 KIELCE tel. 31-23-16	L. ks. rob. 19/94
Wykreślił	21.09.94		Szkic polowy 7/94
Sprawdził			Pierwotny Nr 143.4.1.0512.
Wojew. <b>KIELCE</b> m. <b>KIELCE</b> Gmina _____ Teren Kat. <b>list. I-115</b>			