

Miejscowy plan zagospodarowania przestrzennego terenu „KIELCE ZACHÓD - OBSZAR V.3.2 - W REJONIE ULIC ZAGNAŃSKIEJ I WITOSA - CENTRUM HANDLOWO -USŁUGOWE”

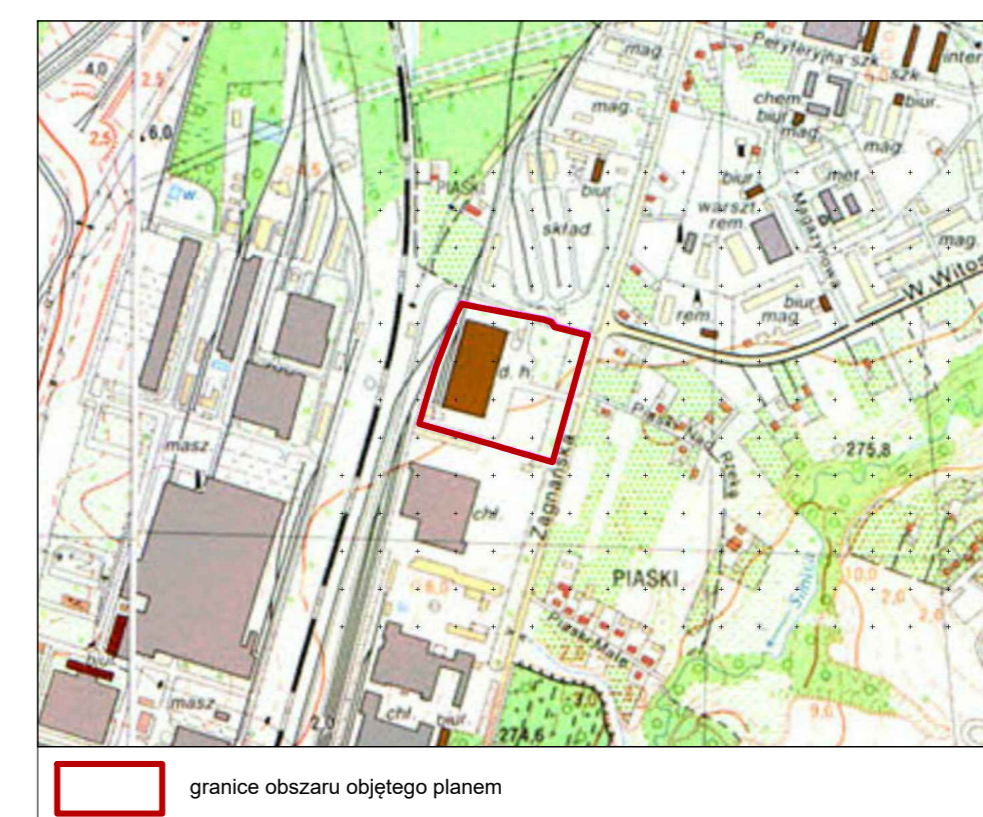
Załącznik nr 1 do uchwały nr Rady Miasta Kielce z dnia 2023 r.

Województwo: świętokrzyskie
Miasto Kielce
Jednostka ewidencyjna: 266101_1, Kielce
Obręb ewidencyjny: 0005, 0006

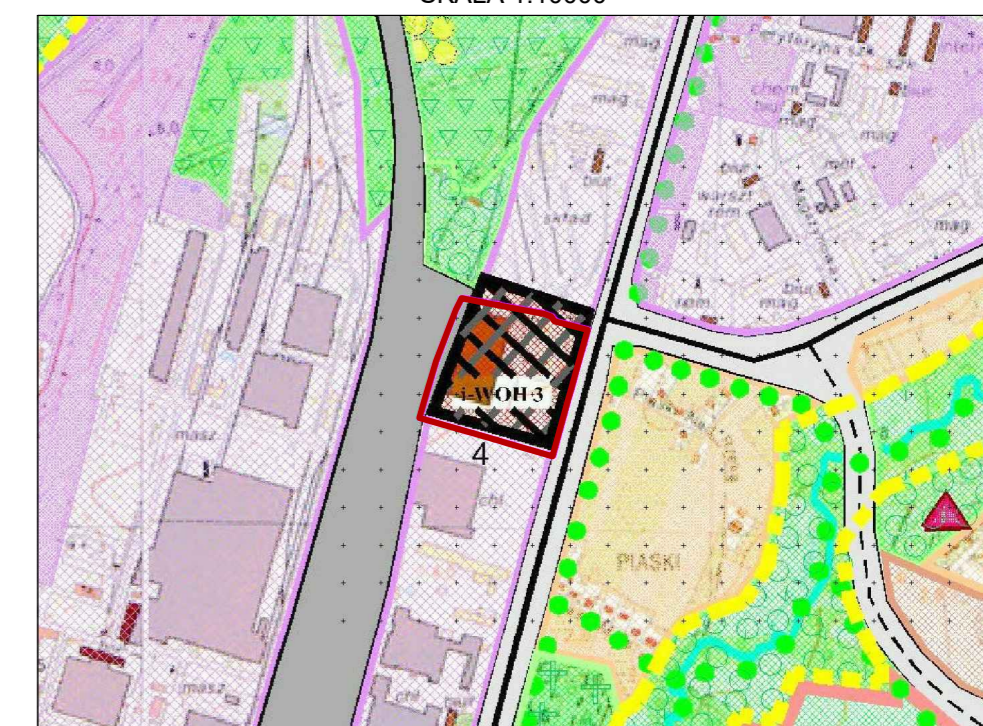
Miasto Kielce
Mapa zasadnicza
Skala 1:1000

Układ współrzędnych płaskich prostokątnych: PL-2000/7
Układ wysokościowy: PL-KRON86-NH
Godzi: 7.144.17.24.2, 7.144.17.24.4

ORIENTACJA
SKALA 1:10000



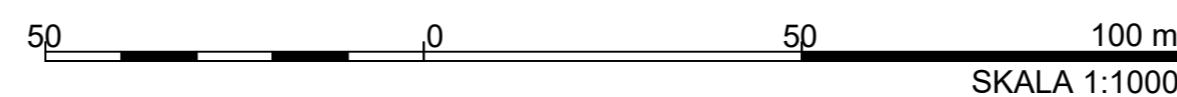
WYRYS ZE STUDIUM UWARUNKOWAŃ I KIERUNKÓW
ZAGOSPODAROWANIA PRZESTRZENNEGO MIASTA KIELCE
SKALA 1:10000



- LEGENDA:**
- A. USTALENIA OBOWIĄZUJĄCE:**
- Granicze obszaru objętego planem
 - Linie rozgraniczające tereny o różnym przeznaczeniu lub różnych zasadach ich zagospodarowania
 - Nieprzekraczalne linie zabudowy
 - Odległości nieprzekraczalnych linii zabudowy od linii rozgraniczających
 - Odległości strefy dopuszczenia lokalizacji funkcji mieszkaniowej od linii rozgraniczających
 - UMW1 Teren usług z dopuszczeniem zabudowy mieszkaniowej wielorodzinnej
 - UC1 Teren wielkopowierzchniowych obiektów handlowych o powierzchni sprzedaży powyżej 2000 m² z dopuszczeniem zabudowy mieszkaniowej wielorodzinnej
 - Strefa dopuszczenia lokalizacji funkcji mieszkaniowej
 - Strefa ograniczeń w sąsiedztwie linii kolejowej
- B. OZNACZENIA INFORMACYJNE:**
- Odległość 85 m od osi toru nr 2 istniejącej linii kolejowej nr 8
 - Powiązania zewnętrzne sieci wodociągowej
 - Powiązania zewnętrzne sieci kanalizacji ścieków komunalnych
 - Powiązania zewnętrzne sieci kanalizacji deszczowej
 - Powiązania zewnętrzne sieci gazowej
 - Aranżacja dróg publicznych poza obszarem planu

Poświadczą zgodność niniejszej kopii z treścią materiału państwowego zasobu geodezyjnego i kartograficznego	
Organ prowadzący państwowy zasób geodezyjny i kartograficzny	PREZYDENT MIASTA KIELCE
Nazwa materiału zasobu	MAPA ZASADNICZA
Identyfikator ewidencyjny materiału zasobu	P.2661.2009.1948
Data wykonania kopii	07-08-2019
Imię, nazwisko i podpis osoby reprezentującej organ	z up. PREZYDENTA MIASTA mgr inż. Aneta Grodzińska KIEROWNIK REFERATU Ciężka Dokumentacji Geodezyjnej i Kartograficznej

Wniosek: G-II.6642.1.13.2019
z dnia: 02-08-2019
Maciej Czarnocki
(osoba tworząca wniósł)



URZĄD MIASTA KIELCE WYDZIAŁ URBANISTYKI I ARCHITEKTURY BIURO PLANOWANIA PRZESTRZENNEGO	
MIEJSCOWY PLAN ZAGOSPODAROWANIA PRZESTRZENNEGO TERENU "KIELCE ZACHÓD - OBSZAR V.3.2 - W REJONIE ULIC ZAGNAŃSKIEJ I WITOSA - CENTRUM HANDLOWO - USŁUGOWE"	
GŁÓWNY PROJEKTANT	mgr inż. arch. Marcin Kowalski
ZAGADNIENIA PROGRAMOWO-PRZESTRZENNE	mgr inż. arch. Aneta Grodzińska
ZAGADNIENIA PROGRAMOWO-PRZESTRZENNE	mgr inż. Izabela Wrona
ZAGADNIENIA ŚRODOWISKA PRZYRODNICZEGO	mgr inż. Magdalena Zachariasz, mgr Sylwia Tomaszewska, mgr Paulina Moskal
PROGNÓZA SKUTKÓW FINANSOWYCH	Złoczona
ZAGADNIENIA KOMUNIKACYJNE	mgr inż. Piotr Glowacki
ZAGADNIENIA INŻYNIERSKIEGO UZBROJENIA TERENU	mgr inż. Agnieszka Puchala
KONTROLA I WERYFIKACJA PROJEKTU	mgr inż. arch. Artur Hajdowicz mgr inż. arch. Aneta Grodzińska mgr inż. arch. Piotr Hejmanicki
RYSUNEK PLANU	DATA WYDRUKU: Listopad 2023
	SKALA 1:1000