

Rozstrzygnięcie Rady Miasta Kielce

na temat sposobu rozpatrzenia uwag wniesionych do projektu MIEJSCOWEGO PLANU ZAGOSPODAROWANIA PRZESTRZENNEGO „KIELCE POŁUDNIE – OBSZAR IV.7: WĘZEL PAKOSZ” na obszarze miasta Kielce w trakcie i po wyłożeniu do publicznego wglądu

Projekt miejscowego planu zagospodarowania przestrzennego pod nazwą „KIELCE POŁUDNIE – OBSZAR IV.7: WĘZEL PAKOSZ” na obszarze miasta Kielce, zgodnie z ustawą z dnia 27 marca 2003 roku o planowaniu i zagospodarowaniu przestrzennym (Dz. U. Nr 80, poz. 717 ze zmianami) był wyłożony do publicznego wglądu w dniach **od 11 października 2010r. do 9 listopada 2010r.** Dnia **27 października 2010 r.** odbyła się **dyskusja publiczna** nad rozwiązaniami przyjętymi w projekcie planu, natomiast **uwagi do projektu planu** były przyjmowane **do dnia 23 listopada 2010r.**


Na podstawie art. 18 ust. 2 pkt. 5 ustawy z dnia 8 marca 1990 r. o samorządzie gminnym (tekst jednolity Dz. U. z 2001 r. Nr 142 poz. 1591, z późniejszymi zmianami), oraz art. 20 ust. 1 ustawy z dnia 27 marca 2003 r. o planowaniu i zagospodarowaniu przestrzennym (Dz. U. Nr 80 poz. 717, z późniejszymi zmianami) Rada Miasta Kielce po zapoznaniu się z uwagami podtrzymuje stanowisko Prezydenta Miasta w sprawie rozpatrzenia uwag wniesionych do wykładanego do publicznego wglądu projektu planu, które przedstawiają się następująco:

1) uwaga złożona przez mieszkańców dzielnicy Pakosz:

- 1.
- 2.
- 3.
- 4.
- 5.
- 6.
- 7.
- 8.
- 9.
- 10.
- 11.
- 12.
- 13.
- 14.
- 15.
- 16.
- 17.
- 18.
- 19.
- 20.
- 21.
- 22.

(dane osobowe podlegające ochronie ustawowej)

Wszystkie wymienione działki leżą **poza granicami** MPZP „KIELCE POŁUDNIE – OBSZAR IV.7: WĘZEL PAKOSZ”



Treść uwagi:

1. Zagrożenie hałasem i spalinami wynikające z położenia pomiędzy planowaną drogą, a już istniejącymi ulicą Krakowska i linią kolejową. Wzmożenie negatywnego oddziaływania po wybudowaniu planowanego połączenia ulic Ściegiennego i Armii Krajowej
2. Z takiego sposobu poprowadzenia obwodnicy wynikają ograniczenia przy możliwości swobodnego dojazdu i dojścia od/do posesji. Nastąpi pogorszenia naszych obecnych możliwości komunikacyjnych z ulicami Chęcińską, Karczówkowską itp.

UWAGA ROZPATRZONA NEGATYWNIE

Uzasadnienie:

Ad.1) Plan przewiduje zabezpieczenie istniejącej zabudowy mieszkaniowej przed hałasem w przypadku przekroczeń jego dopuszczalnych poziomów, wartości emisji spalin będą charakterystyczne dla terenów zurbanizowanych.

Ad.2) Sposób poprowadzenia południowej obwodnicy śródmieścia i jej łącznika z ulicą Armii Krajowej określono w obowiązującym studium uwarunkowań i kierunków zagospodarowania przestrzennego Kielc. Projekt planu ma na celu zabezpieczenie niezbędnej powierzchni terenu dla rozbudowy podstawowego układu komunikacyjnego miasta jakim jest południowa obwodnica śródmieścia i jej łącznik z ulicą Armii Krajowej. Sposób obsługi komunikacyjnej terenów znajdujących się poza granicami projektu przedmiotowego mpzp będzie pokazany na etapie projektu budowlanego obwodnicy śródmieścia i jej łącznika.

2) uwaga złożona przez (dane osobowe podlegające ochronie ustawowej)

- działka nr owid. 710

Działka leży poza granicami projektu MPZP „KIELCE POŁUDNIE – OBSZAR IV.7: WĘZEŁ PAKOSZ”


Treść uwagi:

1. Wprowadzenie pojazdów ciężkich do centrum miasta i ograniczenie przy tym możliwości swobodnego dojazdu i dojścia do ulicy Chęcińskiej.
2. Zwiększona uciążliwość hałasu i spalin oraz obniżenie wartości działki.

UWAGA ROZPATRZONA NEGATYWNIE

Uzasadnienie:

Ad.1) Sposób obsługi komunikacyjnej terenów znajdujących się poza granicami projektu przedmiotowego mpzp będzie pokazany na etapie projektu budowlanego obwodnicy śródmieścia i jej łącznika. Plan miejscowy nie rozstrzyga sposobu prowadzenia ruchu ciężkiego przez miasto, ponieważ jest to w gestii zarządcy drogi.



Ad.2) Plan przewiduje zabezpieczenie istniejącej zabudowy mieszkaniowej przed hałasem w przypadku przekroczeń jego dopuszczalnych poziomów, wartości emisji spalin będą charakterystyczne dla terenów zurbanizowanych.


3) **uwaga złożona przez
nr ewid. 718**

(dane osobowe podlegające ochronie ustawowej)

działka

Uwaga złożona po terminie składania uwag, które określone było na dzień 23.11.2010 r., w związku z powyższym nie podlega rozpatrzeniu.

Przewodniczący Rady Miasta Kielce



Tomasz Bogucki