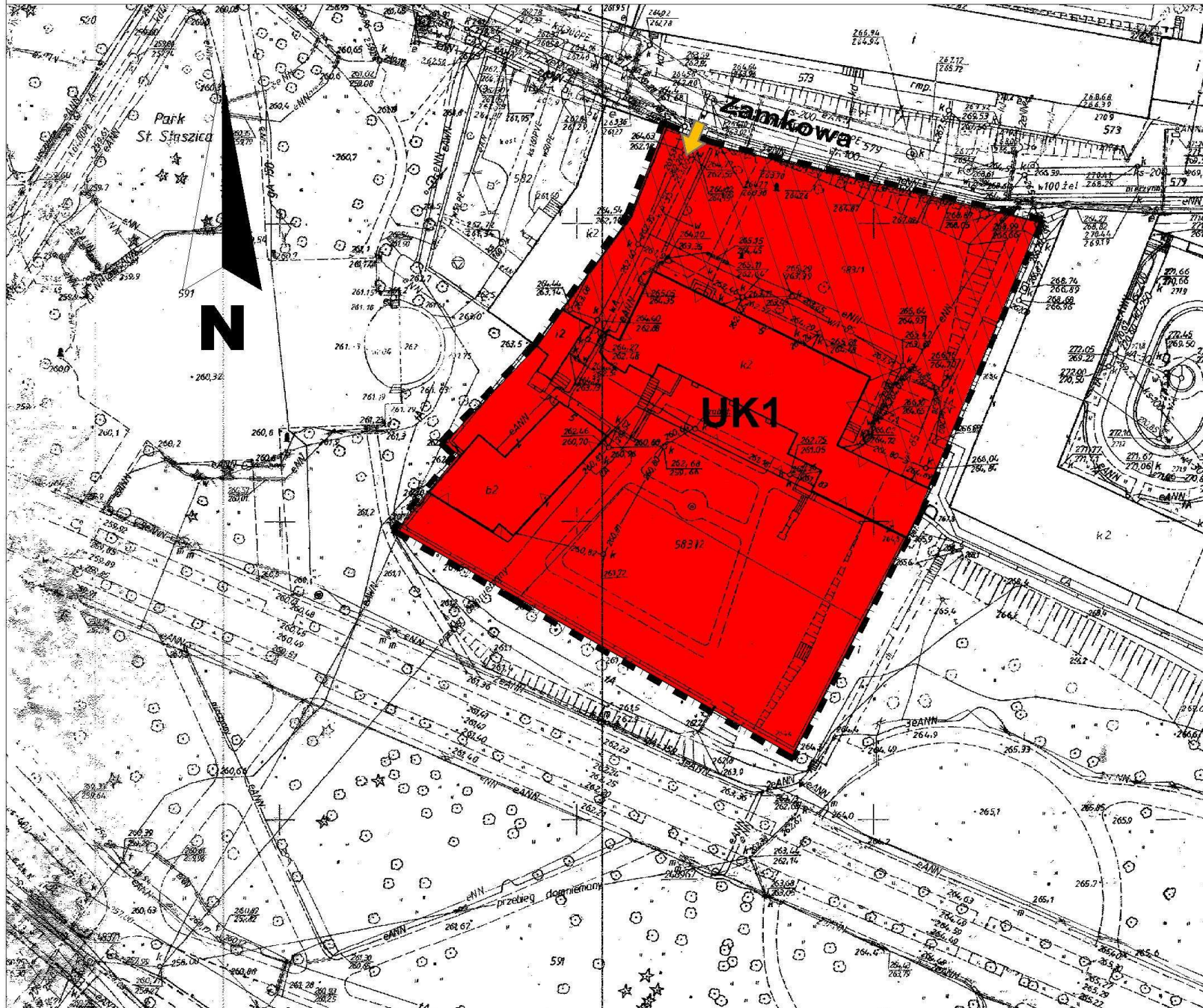




MIEJSCOWY PLAN ZAGOSPODAROWANIA PRZESTRZENNEGO TERENU „KIELCE ŚRÓDMIEŚCIE – OBSZAR 1.2 CENTRUM - PAŁACYK ZIELIŃSKIEGO” NA OBSZARZE MIASTA KIELCE

rysunek planu - załącznik nr 1 do Uchwały Nr XII/274/2011 Rady Miasta Kielce z dnia 27 czerwca 2011r.



LEGENDA







OZNACZENIA STANOWIĄCE USTALENIA OBOWIĄZUJĄCE:

-  GRANICA OBSZARU OBJĘTEGO PLANEM
-  LINIA ROZGRANICZAJĄCA TEREN UK1
-  NIEPRZEKRACZALNE LINIE ZABUDOWY
-  TEREN USŁUG KULTURY
-  LOKALIZACJA ZJAZDU NA TEREN UK1
-  STREFA PRZESTRZENI OGÓLNODOSTĘPNEJ

Wyrys ze "Studium uwarunkowań i kierunków zagospodarowania
przestrzennego miasta Kielce"
skala 1:5000



LEGENDA:

-  Granica opracowania planu
-  Główne obszary i obiekty zabytkowe
-  Tereny zabudowy o głównej funkcji usług ogólnomiejskich metropolitalnych oraz mieszkaniowej
-  Tereny zieleni miejskiej wyłączone z zabudowy
-  Obszar ruchu uspokojonego
-  Śródmiejski system głównych przestrzeni publicznych, z głównymi punktami węzłowymi - placami, ciągami pieszymi i pieszo - jezdnyymi oraz elementami infrastruktury miejskiej

ODPIS PIECZĄTEK

PREZYDENT MIASTA KIELCE
Grodzki Ośrodek Dokumentacji
Geodezyjnej i Kartograficznej

Potwierdza się zgodność niniejszej mapy z oryginałem
przyjętym do państwowego zasobu geodezyjnego i
kartograficznego

w dniu 18.01.1993

i zawiadencjonowanym pod nr. 40/93

Niniejsza mapa nie może służyć do celów
projektowych

m. Kielce

Centrum - Pałac
Zielińskiego.....
Mapa zasadnicza
Skala 1: 500-
1000

50 0 50



SKALA 1:1000

REFERAT PLANÓW MIEJSCOWYCH
BIURO PLANOWANIA PRZESTRZENNEGO URZĄD MIASTA KIELCE

MIEJSCOWY PLAN ZAGOSPODAROWANIA PRZESTRZENNEGO TERENU „KIELCE ŚRÓDMIEŚCIE
- OBSZAR 1.2 CENTRUM - PAŁACYK ZIELIŃSKIEGO” NA OBSZARZE MIASTA KIELCE

KIELCE - 2011

ZESPÓŁ AUTORSKI
Główny projektant:

mgr inż. arch. Aneta Czarna
wpisana na listę członków
Okregowej Izby Urbanistów
z siedzibą w Katowicach
pod nr KT - 263

inż. Mateusz Modzelewski
inż. Maria Wrań
mgr inż. Maria Wierchowska
mgr Dominik Wójcik

SKALA 1:1000