

**MIEJSCOWY PLAN ZAGOSPODAROWANIA PRZESTRZENNEGO TERENU "KIELCE POŁUDNIE  
- OBSZAR IV.1.3 KAWĘTCZYŹNA - SZWEDZKA" NA OBSZARZE MIASTA KIELCE**



**PREZYDENT MIASTA KIELCE**  
Grodzki Ośrodek Dokumentacji  
Geodezyjnej i Kartograficznej




Podkreśla się zgodność niniejszej mapy z innymi  
przyjętym do państwowego zasobu geodezyjnego  
kartograficznego  
Zaewidencjonowanym pod nr  
Niniejsza mmapa nie może służyć do celów  
niezależnych

06.02.2008


 m. Kielce  
 obiekt SZWEDZKA  
 Mapa zasadnicza  
 Skala 1: 500-1000








WYRYS ZE STUDIUM UWARUNKOWAŃ I KIERUNKÓW  
ZAGOSPODAROWANIA PRZESTRZENNEGO  
MIASTA KIELCE, SKALA 1:10000

- |   |  |
|---|--|
|  | GRANICA OBSZARU OBJĘTEGO PLANEM  |
|  | tereny zabudowy mieszkaniowej z przewagą zabudowy wysokiej intensywności z usługami ogólnymi i podstawowymi - <b>rozwój</b>    |
|  | tereny zabudowy mieszkaniowej niskiej intensywności o określonej wysokości z usługami podstawowymi, istniejące / <b>rozwój</b> |

**Oznaczenia obowiązujące :**

- Oznaczenia dodatkowe :

- |   |  |
|---|--|
|  | OBZAR ZWYKŁEJ OCHRONY WÓD PODZIEMNYCH (OZO) GZPW NR 417 KIELCE, STREFA ZASILANIA GŁÓWNEGO ZBIORNIKA WÓD PODZIEMNYCH NR 417 KIELCE, REJON EKSPLOATACJI (RE) KIELCE  |
|  | REJON STAGNUJĄCYCH WÓD POWIERZCHNIOWYCH  |
|  | REJON LOKALNYCH OKRESOWYCH PODMOKŁOŚCI   |
|  | PAS DROGOWY WYZNACZONY W "MIEJSCOWYM PLANIE ZAGOSPODAROWANIA PRZESTRZENNEGO TERENÓW BARWINKA - KAWCZĘTZYŃSKA W KIELCACH w rejonie ul. Świdzkiej i Lotewskiej" (Dz. Urz. Województwa Świętokrzyskiego Nr 273 poz. 3599 z dnia 02.12.2005r.) |
|  | ORIENTACYJNE LOKALIZACJE KRAWĘŻNÓW PLANOWANYCH ULIC  |
- 143671
- NUMERY EWIDENCYJNE DZIAŁEK WYMIENIONE W TEKŚCIE PLANU
- GRANICE EWIDENCYJNE DZIAŁEK WYMIENIONYCH W TEKŚCIE PLANU

	ISTNIEJĄCY WODOCIĄG
	ISTNIEJĄCY WODOCIĄG PLANOWANY DO LIKWIDACJI
	PLANOWANY WODOCIĄG
	ISTNIEJĄCY WODOCIĄG POZA GRANICAMI OPRACOWANIA
	ISTNIEJĄCY WODOCIĄG PLANOWANY DO LIKWIDACJI POZA GRANICAMI OPRACOWANIA
	PLANOWANY WODOCIĄG POZA GRANICAMI OPRACOWANIA
	ISTNIEJĄCY KANAŁ ŚCIEKOWY
	PLANOWANY KANAŁ ŚCIEKOWY
	ISTNIEJĄCY KANAŁ ŚCIEKOWY POZA GRANICAMI OPRACOWANIA
	PLANOWANY KANAŁ ŚCIEKOWY POZA GRANICAMI OPRACOWANIA
	ISTNIEJĄCY KANAŁ DESZCZOWY
	PLANOWANY KANAŁ DESZCZOWY
	ISTNIEJĄCY KANAŁ DESZCZOWY POZA GRANICAMI OPRACOWANIA
	PLANOWANY KANAŁ DESZCZOWY POZA GRANICAMI OPRACOWANIA
	PLANOWANY GAZOCIĄG
	ISTNIEJĄCY GAZOCIĄG POZA GRANICAMI OPRACOWANIA
	ISTNIEJĄCY GAZOCIĄG PLANOWANY DO PRZEBUDOWY POZA GRANICAMI OPRACOWANIA
	PLANOWANY GAZOCIĄG POZA GRANICAMI OPRACOWANIA
	PLANOWANA SIĘĆ CIEPŁNA
	PLANOWANA SIĘĆ CIEPŁNA POZA GRANICAMI OPRACOWANIA
	W 1-2
	SYSTEM ZAOPATRZENIA W WODĘ - SIĘĆ WODOCIĄGOWA
	Ka 1-2
	SYSTEM ODPROWADZENIA ŚCIEKÓW KOMUNALNYCH - UKŁAD GRWITYTACJ.NEJ KANAŁIZACJ. ŚCIEKÓW KOMUNALNYCH
	Ka 1-2
	SYSTEM ODPROWADZENIA WÓD OPADOWYCH - SYSTEM GRWITYTACJ.NEJ KANAŁIZACJ. DESZCZOWEJ
	Eg 1-2
	SYSTEM ZAOPATRZENIA W GAZ PRZEWODOWY - SYSTEM SIĘCI GAZOWEJ
	Ec
	SYSTEM ZAOPATRZENIA W Ciepło - SYSTEM SIĘCI Ciepłnej

Arkusz nr

**2**

**MIEJSZCOWY PLAN ZAGOSPODAROWANIA PRZESTRZENNEGO  
"KIEŁCE POŁUDNIE - OBSZAR J1 3.1 KAWĘTZYŃSKA - SZWEDZKA"  
NA OBSZARZE MIASTA KIEŁCE**

**RYSUNEK PLANU CZĘŚĆ NR 2  
- PLANISZA INFRASTRUKTURY  
TECHNICZNEJ**

**Lipiec 2011r.**

**Skala:  
1:1000**

Zespół autorów:  
Główny projektant:  
Zagadnienia funkcjonalno przestrzenne:  
Zagadnienia funkcjonalno przestrzenne:  
Infrastruktura techniczna:  
Komunikacja:  
Zagadnienia inżynierskie:  
Zagadnienia ekonomiczne:

Imię i nazwisko:  
mgr inż. arch. Aneta Czarniecka - wpis na listę JDŁ nr KT - 263  
mgr inż. Izabela Wrona  
mgr inż. arch. Ernest Lysak  
inż. Maria Wrona  
mgr inż. Wojciech Zygm  
mgr inż. Maria Wierzchośka - Barka  
mgr Dominik Wójcik

**BPP**

**BIURO PLANOWANIA PRZESTRZENNEGO**

**URZĄD MIASTA KIEŁCE  
KIEŁCE, UL. KOJA 3**