



Miejscowy plan zagospodarowania przestrzennego
 „Kielce Północ - Obszar II.2: Centrum handlowo - usługowe
 u zbiegu ulic Żagnańskiej i Jesionowej”
 Rysunek planu - część nr 1- plansza podstawowa

Załącznik nr 1 do uchwały Nr XLIX/858/2013 Rady Miasta Kielce
 z dnia 25 lipca 2013 r.

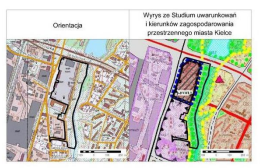
LEGENDA

- A. Oznaczenia stanowiące ustalenia obowiązujące**
- Granice obszaru objętego planem
 - Linie rozgraniczające tereny o różnym przeznaczeniu lub różnych zasadach ich zagospodarowania
 - Nieprzekraczalna linia zabudowy
 - Obowiązująca linia zabudowy
 - Strefa podwyższenia wysokości zabudowy
 - Zasięg strefy zalewowej Q1%
 - Budynki do wyburzenia
 - Teren obiektu handlowego o powierzchni sprzedaży powyżej 2000 m2
 - Tereny zabudowy usługowej
 - Teren zabudowy usługowej z dopuszczeniem funkcji mieszkaniowej
 - Teren zabudowy mieszkaniowej wielorodzinnej
 - Teren zabudowy mieszkaniowej wielorodzinnej z dopuszczeniem usług
 - Tereny publicznej zieleni urządzonej
 - Tereny ulicy publicznej klasy S - ekspresowej
 - Tereny ulicy publicznej klasy L - lokalnej
 - Tereny ulic publicznych klasy D - dojazdowej
 - Tereny publicznego ciągu pieszo-rowerowego
 - Tereny publicznych ciągów pieszych
 - Tereny publicznego ciągu rowerowego
 - Teren publicznego parkingu jednopozostawowego

- B. Oznaczenia dodatkowe wynikające z obowiązujących przepisów odrębnych**
- Granica strefy krajobrazowej "A" Kieleckiego Obszaru Chronionego Krajobrazu
 - Granica Obszaru Najwyższej Ochrony (ONO) GZWP 417 Kielce
 - Granica Obszaru Wysokiej Ochrony (OWO) GZWP 417 Kielce
 - Stanowisko archeologiczne AZP 85-63 nr 28

- C. Oznaczenia informacyjne**
- Orientacyjna lokalizacja krawężników projektowanych ulic

MIEJSKOWY PLAN ZAGOSPODAROWANIA PRZESTRZENNEGO TERENU „KIELCE PÓŁNOC - OBSZAR II.2: CENTRUM HANDLOWO-USŁUGOWE U ZBIEGU ULIC ŻAGNAŃSKIEJ I JESIONOWEJ”			
AMBIENT NA 1	PROJEKTANT PLANSZA PODSTAWOWA	TYTUŁ 1:1000	DATA 15.07.2013
1	mgr inż. Andrzej Góralczyk mgr inż. Marcin Góralczyk mgr inż. Ewelina Góralczyk mgr inż. Agnieszka Kozłowska mgr inż. Tomasz Dziel mgr inż. Marcin Góralczyk		
BPP			

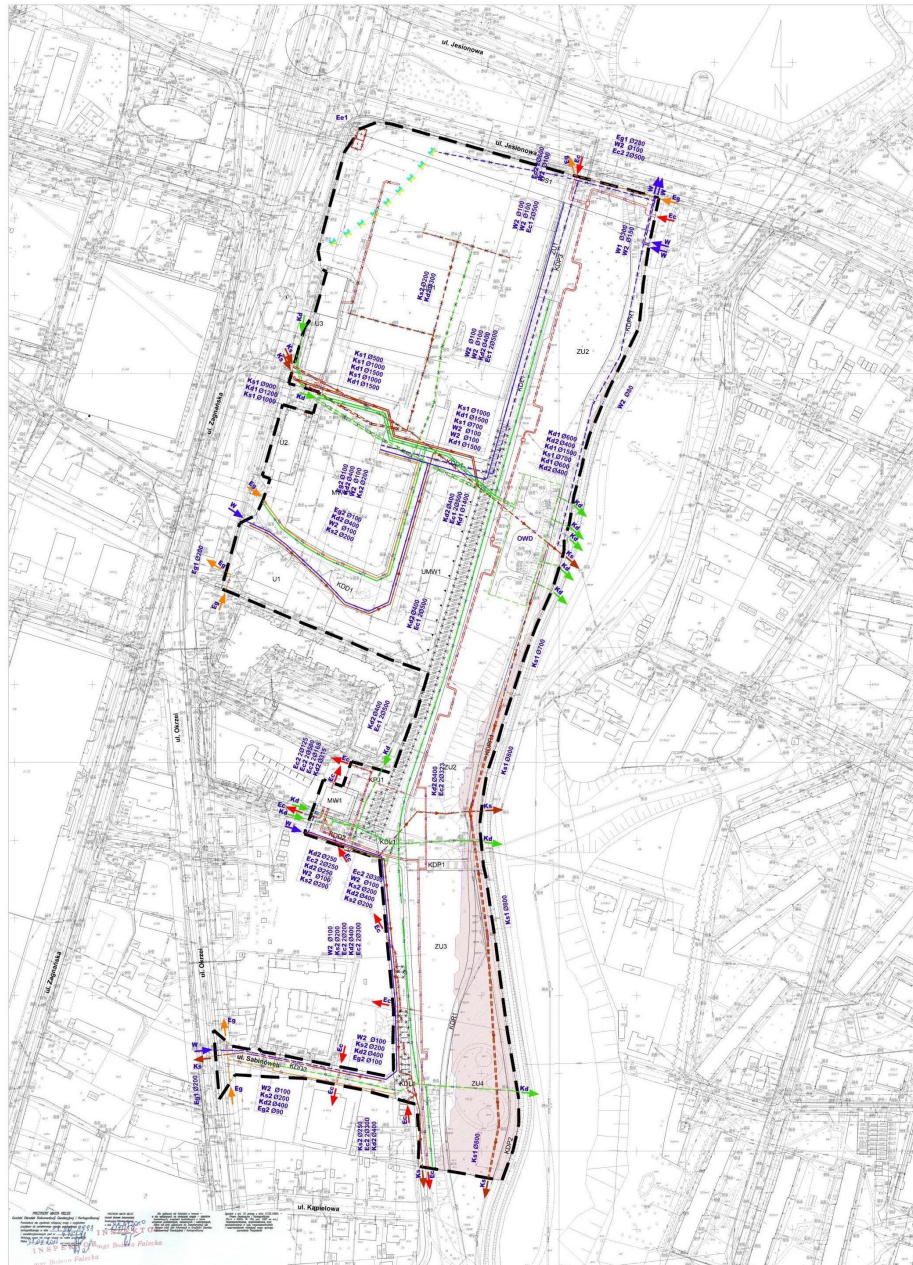


- I. KIERUNKI OCHRONY WARTOŚCI PRZYRODNICZYCH:**
- granice obszarów o znaczeniu krajoznawczym i krajoznawczo-historycznym
 - zapowietrzanie obiektów zabytkowych
 - tereny o znaczeniu krajoznawczym i krajoznawczo-historycznym
 - tereny o znaczeniu krajoznawczym i krajoznawczo-historycznym
 - tereny o znaczeniu krajoznawczym i krajoznawczo-historycznym
- II. KIERUNKI ROZWOJU STRUKTURY OSADNICZEJ:**
- tereny o znaczeniu krajoznawczym i krajoznawczo-historycznym
 - tereny o znaczeniu krajoznawczym i krajoznawczo-historycznym
 - tereny o znaczeniu krajoznawczym i krajoznawczo-historycznym
- III. KIERUNKI ROZWOJU AKOMODACYJNEGO:**
- tereny o znaczeniu krajoznawczym i krajoznawczo-historycznym
 - tereny o znaczeniu krajoznawczym i krajoznawczo-historycznym
 - tereny o znaczeniu krajoznawczym i krajoznawczo-historycznym
- V. OBSZARY WYMAGAJĄCE PRZEDZIAŁCEN, REWITALIZACJI LUB REHABILITACJI:**
- tereny o znaczeniu krajoznawczym i krajoznawczo-historycznym
 - tereny o znaczeniu krajoznawczym i krajoznawczo-historycznym
 - tereny o znaczeniu krajoznawczym i krajoznawczo-historycznym
- ZMIANA NR 4 STUDIUM UWARUNKOWAŃ I KIERUNKÓW ZAGOSPODAROWANIA PRZESTRZENNEGO MIASTA KIELCE
 PROJEKTOWANIE MAJĄTA KIELCE
 01.07.2013 r. (data zatwierdzenia projektu)



Miejscowy plan zagospodarowania przestrzennego
„Kielce Północ - Obszar II.2: Centrum handlowo - usługowe
u zbiegu ulic Zagnańskiej i Jesionowej”
Rysunek planu - część nr 2 - plansza infrastruktury technicznej

Załącznik nr 1 do uchwały Nr XLIX/858/2013 Rady Miasta Kielce
z dnia 25 lipca 2013 r.



LEGENDA

A. Oznaczenia stanowiące ustalenia obowiązujące

- Granice obszaru objętego planem
- Linie rozgraniczające tereny o różnym przeznaczeniu lub różnym zasadach ich zagospodarowania
- Nieprzekraczalna linia zabudowy
- Obowiązująca linia zabudowy
- Zasięg strefy zalawowej Q1%
- X Budynek do wyburzenia
- UC1 Teren obiektu handlowego o powierzchni sprzedaży powyżej 2000 m²
- U113 Teren zabudowy usługowej
- UMW1 Teren zabudowy usługowej z dopuszczeniem funkcji mieszkaniowej
- MW1 Teren zabudowy mieszkaniowej wielorodzinnej
- MWU1 Teren zabudowy mieszkaniowej wielorodzinnej z dopuszczeniem usług
- ZU114 Tereny publicznej zieleni urządzonej
- KD11 Teren ulicy publicznej klasy S - ekspresowej
- KD11 Teren ulicy publicznej klasy L - lokalnej
- KD11-3 Tereny ulic publicznych klasy D - dojazdowej
- KDPR1 Tereny publicznego ciągu pieszo-rowerowego
- KDPI-3 Tereny publicznych ciągów pieszych
- KD1 Tereny publicznego ciągu rowerowego
- KPR1 Teren publicznego parkingu jednopozostawowego

B. Oznaczenia dodatkowe wynikające z obowiązujących przepisów odrębnych

- Granica Obszaru Najwyższej Ochrony (ONO) GZWP 417 Kielce
- Granica Obszaru Wysokiej Ochrony (OWO) GZWP 417 Kielce

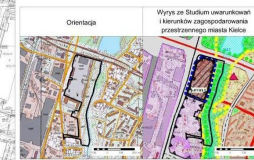

C. Oznaczenia informacyjne

- Orientacyjna lokalizacja krawężników projektowanych ulic

D. Oznaczenia elementów infrastruktury technicznej

- ISTNIEJĄCY WODOCIĄG
- PLANOWANY WODOCIĄG
- ISTNIEJĄCY WODOCIĄG PLANOWANY DO LIKWIDACJI
- ISTNIEJĄCY KANAŁ ŚCIEKOWY
- PLANOWANY KANAŁ ŚCIEKOWY
- PLANOWANY KOLEKTOR ŚCIEKOWY
- ISTNIEJĄCY KANAŁ ŚCIEKOWY PLANOWANY DO LIKWIDACJI
- ISTNIEJĄCY KOLEKTOR ŚCIEKOWY
- ISTNIEJĄCY KOLEKTOR ŚCIEKOWY PLANOWANY DO LIKWIDACJI
- ISTNIEJĄCY KANAŁ DESZCZOWY
- PLANOWANY KOLEKTOR DESZCZOWY
- ISTNIEJĄCY KANAŁ DESZCZOWY PLANOWANY DO LIKWIDACJI
- ISTNIEJĄCY KOLEKTOR DESZCZOWY
- ISTNIEJĄCY KOLEKTOR DESZCZOWY PLANOWANY DO LIKWIDACJI
- KOMORA NA KANAŁIE IZBI DESZCZOWY
- OWO SYSTEM GRAWITACYJNEJ SIECI KANALIZACJI DESZCZOWEJ
- ISTNIEJĄCA ODZYSZCZALNA WOD DESZCZOWYCH
- ISTNIEJĄCY GAZOCIĄG ŚREDNIEGO CIŚNIENIA
- PLANOWANY GAZOCIĄG ŚREDNIEGO CIŚNIENIA
- ISTNIEJĄCA NAPONOWA SIEĆ CIEPŁNA
- ISTNIEJĄCA PODZIEMNA SIEĆ CIEPŁNA
- ISTNIEJĄCA PODZIEMNA SIEĆ CIEPŁNA PLANOWANA DO LIKWIDACJI
- KOMORA NA SIECI CIEPŁNEJ
- STACJA TRANSFORMATOROWA WOLNOCIĄTKA DO LIKWIDACJI
- W 1.2 SYSTEM SIECI WODOCIĄGOWEJ
- SYSTEM GRAWITACYJNEJ SIECI KANALIZACJI ŚCIEKOWYCH KOMUNALNYCH - KOLEKTORY, KANAŁY
- K 1.2 SYSTEM GRAWITACYJNEJ SIECI KANALIZACJI DESZCZOWEJ
- K 1.2 SYSTEM SIECI GAZOWEJ NISKIEGO CIŚNIENIA
- K 1.3 SYSTEM SIECI GAZOWEJ
- POWIĄZANA ZEWNĘTRZNE SIECI WODOCIĄGOWEJ
- POWIĄZANA ZEWNĘTRZNE SIECI KANALIZACJI ŚCIEKOWEJ
- POWIĄZANA ZEWNĘTRZNE SIECI GAZOWEJ
- POWIĄZANA ZEWNĘTRZNE SIECI CIEPŁNEJ

MIEJSCOWY PLAN ZAGOSPodarOWANIA PRZEZRZENNEGO TERENU „KIELCE PÓŁNOC - OBSZAR II.2: CENTRUM HANDLOWO - USŁUGOWE U ZBIEGU ULIC ZAGNAŃSKIEJ I JESIONOWEJ”		
RYSunEK PLANU - CZĘŚĆ NR 2 - PLANSZA INFRASTRUKTURY TECHNICZNEJ		
ANEXS: 1	PLAN SIECI WODOCIĄGOWEJ	PLAN SIECI KANALIZACYJNEJ
ANEXS: 2	PLAN SIECI GAZOWEJ	PLAN SIECI CIEPŁNEJ
ANEXS: 3	PLAN SIECI WODOCIĄGOWEJ	PLAN SIECI KANALIZACYJNEJ
ANEXS: 4	PLAN SIECI GAZOWEJ	PLAN SIECI CIEPŁNEJ
ANEXS: 5	PLAN SIECI WODOCIĄGOWEJ	PLAN SIECI KANALIZACYJNEJ
ANEXS: 6	PLAN SIECI GAZOWEJ	PLAN SIECI CIEPŁNEJ
ANEXS: 7	PLAN SIECI WODOCIĄGOWEJ	PLAN SIECI KANALIZACYJNEJ
ANEXS: 8	PLAN SIECI GAZOWEJ	PLAN SIECI CIEPŁNEJ
ANEXS: 9	PLAN SIECI WODOCIĄGOWEJ	PLAN SIECI KANALIZACYJNEJ
ANEXS: 10	PLAN SIECI GAZOWEJ	PLAN SIECI CIEPŁNEJ
ANEXS: 11	PLAN SIECI WODOCIĄGOWEJ	PLAN SIECI KANALIZACYJNEJ
ANEXS: 12	PLAN SIECI GAZOWEJ	PLAN SIECI CIEPŁNEJ
ANEXS: 13	PLAN SIECI WODOCIĄGOWEJ	PLAN SIECI KANALIZACYJNEJ
ANEXS: 14	PLAN SIECI GAZOWEJ	PLAN SIECI CIEPŁNEJ
ANEXS: 15	PLAN SIECI WODOCIĄGOWEJ	PLAN SIECI KANALIZACYJNEJ
ANEXS: 16	PLAN SIECI GAZOWEJ	PLAN SIECI CIEPŁNEJ
ANEXS: 17	PLAN SIECI WODOCIĄGOWEJ	PLAN SIECI KANALIZACYJNEJ
ANEXS: 18	PLAN SIECI GAZOWEJ	PLAN SIECI CIEPŁNEJ
ANEXS: 19	PLAN SIECI WODOCIĄGOWEJ	PLAN SIECI KANALIZACYJNEJ
ANEXS: 20	PLAN SIECI GAZOWEJ	PLAN SIECI CIEPŁNEJ
ANEXS: 21	PLAN SIECI WODOCIĄGOWEJ	PLAN SIECI KANALIZACYJNEJ
ANEXS: 22	PLAN SIECI GAZOWEJ	PLAN SIECI CIEPŁNEJ
ANEXS: 23	PLAN SIECI WODOCIĄGOWEJ	PLAN SIECI KANALIZACYJNEJ
ANEXS: 24	PLAN SIECI GAZOWEJ	PLAN SIECI CIEPŁNEJ
ANEXS: 25	PLAN SIECI WODOCIĄGOWEJ	PLAN SIECI KANALIZACYJNEJ
ANEXS: 26	PLAN SIECI GAZOWEJ	PLAN SIECI CIEPŁNEJ
ANEXS: 27	PLAN SIECI WODOCIĄGOWEJ	PLAN SIECI KANALIZACYJNEJ
ANEXS: 28	PLAN SIECI GAZOWEJ	PLAN SIECI CIEPŁNEJ
ANEXS: 29	PLAN SIECI WODOCIĄGOWEJ	PLAN SIECI KANALIZACYJNEJ
ANEXS: 30	PLAN SIECI GAZOWEJ	PLAN SIECI CIEPŁNEJ
ANEXS: 31	PLAN SIECI WODOCIĄGOWEJ	PLAN SIECI KANALIZACYJNEJ
ANEXS: 32	PLAN SIECI GAZOWEJ	PLAN SIECI CIEPŁNEJ
ANEXS: 33	PLAN SIECI WODOCIĄGOWEJ	PLAN SIECI KANALIZACYJNEJ
ANEXS: 34	PLAN SIECI GAZOWEJ	PLAN SIECI CIEPŁNEJ
ANEXS: 35	PLAN SIECI WODOCIĄGOWEJ	PLAN SIECI KANALIZACYJNEJ
ANEXS: 36	PLAN SIECI GAZOWEJ	PLAN SIECI CIEPŁNEJ
ANEXS: 37	PLAN SIECI WODOCIĄGOWEJ	PLAN SIECI KANALIZACYJNEJ
ANEXS: 38	PLAN SIECI GAZOWEJ	PLAN SIECI CIEPŁNEJ
ANEXS: 39	PLAN SIECI WODOCIĄGOWEJ	PLAN SIECI KANALIZACYJNEJ
ANEXS: 40	PLAN SIECI GAZOWEJ	PLAN SIECI CIEPŁNEJ
ANEXS: 41	PLAN SIECI WODOCIĄGOWEJ	PLAN SIECI KANALIZACYJNEJ
ANEXS: 42	PLAN SIECI GAZOWEJ	PLAN SIECI CIEPŁNEJ
ANEXS: 43	PLAN SIECI WODOCIĄGOWEJ	PLAN SIECI KANALIZACYJNEJ
ANEXS: 44	PLAN SIECI GAZOWEJ	PLAN SIECI CIEPŁNEJ
ANEXS: 45	PLAN SIECI WODOCIĄGOWEJ	PLAN SIECI KANALIZACYJNEJ
ANEXS: 46	PLAN SIECI GAZOWEJ	PLAN SIECI CIEPŁNEJ
ANEXS: 47	PLAN SIECI WODOCIĄGOWEJ	PLAN SIECI KANALIZACYJNEJ
ANEXS: 48	PLAN SIECI GAZOWEJ	PLAN SIECI CIEPŁNEJ
ANEXS: 49	PLAN SIECI WODOCIĄGOWEJ	PLAN SIECI KANALIZACYJNEJ
ANEXS: 50	PLAN SIECI GAZOWEJ	PLAN SIECI CIEPŁNEJ
ANEXS: 51	PLAN SIECI WODOCIĄGOWEJ	PLAN SIECI KANALIZACYJNEJ
ANEXS: 52	PLAN SIECI GAZOWEJ	PLAN SIECI CIEPŁNEJ
ANEXS: 53	PLAN SIECI WODOCIĄGOWEJ	PLAN SIECI KANALIZACYJNEJ
ANEXS: 54	PLAN SIECI GAZOWEJ	PLAN SIECI CIEPŁNEJ
ANEXS: 55	PLAN SIECI WODOCIĄGOWEJ	PLAN SIECI KANALIZACYJNEJ
ANEXS: 56	PLAN SIECI GAZOWEJ	PLAN SIECI CIEPŁNEJ
ANEXS: 57	PLAN SIECI WODOCIĄGOWEJ	PLAN SIECI KANALIZACYJNEJ
ANEXS: 58	PLAN SIECI GAZOWEJ	PLAN SIECI CIEPŁNEJ
ANEXS: 59	PLAN SIECI WODOCIĄGOWEJ	PLAN SIECI KANALIZACYJNEJ
ANEXS: 60	PLAN SIECI GAZOWEJ	PLAN SIECI CIEPŁNEJ



- I. KIERUNKI I ODRYWKI WYTWÓRZY PRZYRODNICZYCH
- II. KIERUNKI I ODRYWKI STRUKTURY OSADNICZEJ
- III. KIERUNKI I ODRYWKI STRUKTURY PRZESTRZENNEJ MIASTA KIELCE
- IV. KIERUNKI I ODRYWKI KOMUNIKACYJNE
- V. OBSZARY WYMAGAJĄCE PRZEKSZTAŁCEN, REWALIDACJI LUB REMEDIACJI