

0 10 20 30 40m

SKALA 1:2000

MIEJSCOWY PLAN ZAGOSPODAROWANIA PRZESTRZENNEGO TERENU TRASY LINII ELEKTROENERGETYCZNEJ 220 kV RADKOWICE - KIELCE PIASKI WRAZ Z ROZBUDOWĄ STACJI KIELCE PIASKI NA OBSZARZE MIASTA KIELCE

WYRYS ZE STUDIUM UWARUNKOWAŃ I KIERUNKÓW ZAGOSPODAROWANIA PRZESTRZENNEGO MIASTA KIELCE



WYPIS Z LEGENDY RYSUNKU STUDIUM

- tereny o przewadze funkcji produkcyjno - magazynowych i usług technicznych z dopuszczeniem funkcji usług ogólnomiejscowych i mieszkalnictwa, istniejące / rozwojowe
- tereny rolniczej przestrzeni produkcyjnej - wyłączone z zabudowy
- ekosystemy leśne (projektowana granica rolno - leśna)
- granice Kieleckiego Obszaru Chronionego Krajobrazu
- ekosystemy dolin rzecznych

Gmina Miedziana Góra

3.R

1.KD-S

2.KD-S

2.R

1.R

1.Rz

UKŁAD ARKUSZY RYSUNKU PLANU

LEGENENDA OZNACZEŃ RYSUNKU PLANU ZNAJDUJE SIĘ NA ARKUSZU B

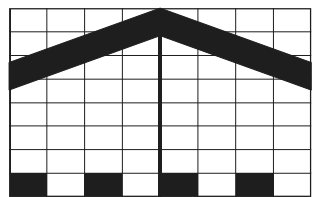
ARKUSZ B

ZAŁĄCZNIK NR 1 DO UCHWAŁY NR V/64/2015 RADY MIASTA KIELCE Z DNIA 22 STYCZNIA 2015 R.

MIEJSCOWY PLAN ZAGOSPODAROWANIA PRZESTRZENNEGO TERENU TRASY LINII ELEKTROENERGETYCZNEJ 220 kV RADKOWICE - KIELCE PIASKI WRAZ Z ROZBUDOWĄ STACJI KIELCE PIASKI NA OBSZARZE MIASTA KIELCE

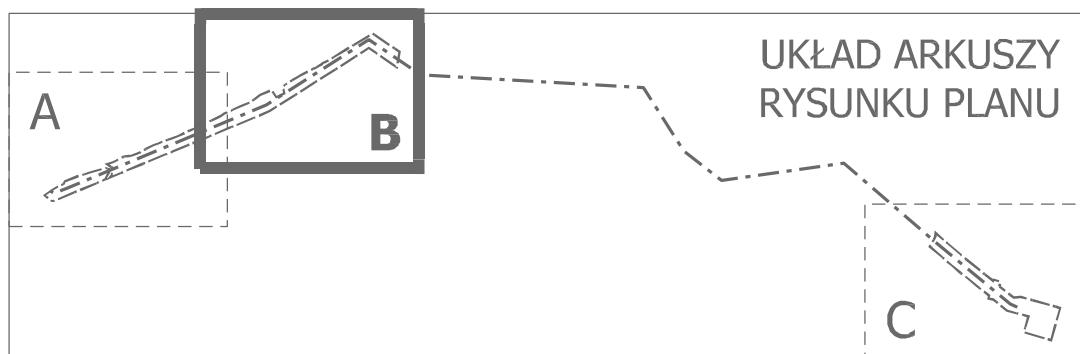
Kopia mapy ewidencyjnej nr 174/86

Skala 1:2000



0 10 20 30 40m

SKALA 1:2000



UKŁAD ARKUSZY
RYSUNKU PLANU

A

B

C

Gmina Miedziana Góra

Gmina Miedziana Góra

2.KD-S

3.KD-S

3.R

1.ITe

1.ZL

4.ZL

LEGENDA

USTALENIA PLANU:

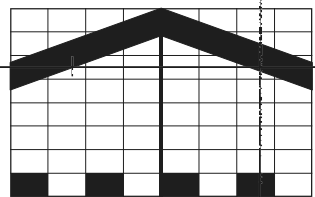
- GRANICA PLANU
- TEREN ZABUDOWY TOWARZYSZĄCEJ W ZABUDOWIE MIESZKANIOWEJ JEDNORODZINNEJ
- TEREN ROLNICZY
- TEREN ROLNICZY TRWAŁYCH UŻYTKÓW ZIELONYCH
- TEREN PRODUKCYJNO-USŁUGOWY
- LASY
- TEREN WOD POWIERZCHNIOWYCH
- TEREN DROGI PUBLICZNEJ klasy: S-"ekspresowa", Z-"zbiornicza", D-"dojazdowa"
- TEREN STACJI ELEKTROENERGETYCZNEJ
- TEREN INFRASTRUKTURY TECHNICZNEJ napowietrznej sieci elektroenergetycznej
- LINIE ROZGRANICZAJĄCE
- NIEPRZEKRACZALNA LINIA ZABUDOWY
- PAS TECHNOLOGICZNY
- OBSZAR WARUNKOWEJ ZABUDOWY W PASIE TECHNOLOGICZNYM

oznaczenia informacyjne:

- orientacyjny przebieg linii 220 kV relacji Radkowiec - Kielce Piaski
- przebieg istniejących linii elektroenergetycznych 110 kV relacji:
 - Kielce Piaski - Małogoszcz
 - EC Kielce - Niewachlów
 - Kielce Piaski - KZWM
 - Kielce Piaski - EC Kielce
- przebieg istniejących linii elektroenergetycznych 220 kV relacji Kielce 400 - Kielce Piaski
- granica Podkieleckiego Obszaru Chronionego Krajobrazu i Kielckiego Obszaru Chronionego Krajobrazu
- granica Gminy Miasto Kielce
- gminy sąsiednie

ARKUSZ B

ŁĄCZNIK NR 1
DO UCHWAŁY NR V/64/2015
RADY MIASTA KIELCE
Z DNIA 22 STYCZNIA 2015 R.



SKALA 1:2000

MIEJSCOWY PLAN ZAGOSPODAROWANIA PRZESTRZENNEGO TERENU TRASY LINII ELEKTROENERGETYCZNEJ 220 kV RABKOWICE - KIELCE PIASKA WRAZ Z ROZBUDOWĄ STACJI KIELCE PIASKI NA OBSZARZE MIASTA KIELCE

ARKUSZ C

ZAŁĄCZNIK NR 1
DO UCHWAŁY NR V/64/2015
RADY MIASTA KIELCE
Z DNIA 22 STYCZNIA 2015 R.

LEGENDA OZNACZEŃ RYSUNKU
PLANU ZNAJDUJE SIĘ NA ARKUSZU B

3.ITe

5.ZL

2.Rz

1.WS

3.Rz

8.ZL

9.ZL

6.ZL

7.ZL

4.ITe

2.WS

1.PU

1.MNt

2.PU

1.E

Gmina Masłów

Gmina Masłów

A B

UKŁAD ARKUSZY
RYSUNKU PLANU

C