




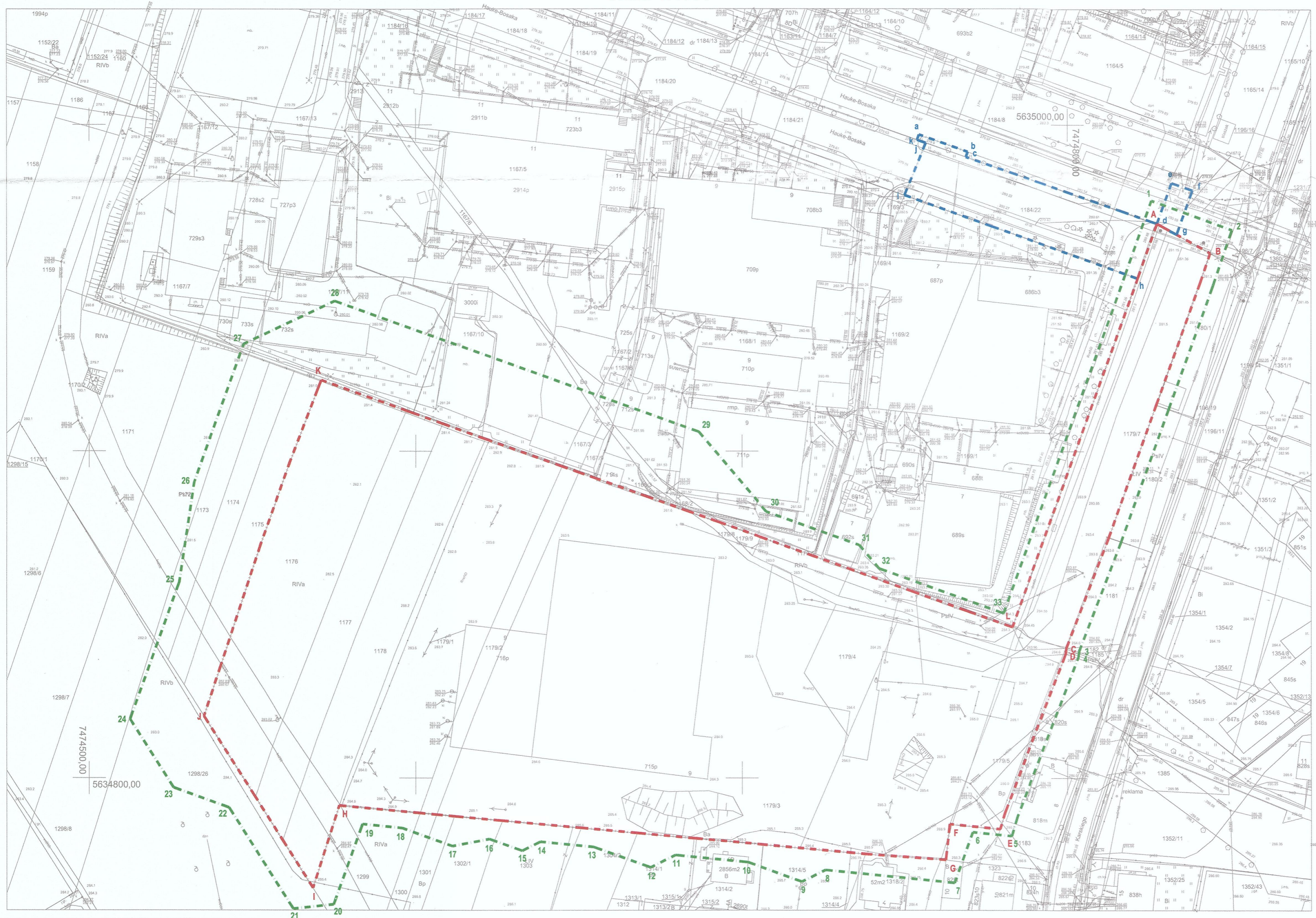
BUDOWA ZESPOŁU BUDYNKÓW MIESZKALNYCH WIELORODZINNYCH WRAZ Z USŁUGAMI I HANDLEM W PARTERZE W CZĘŚCI BUDYNKÓW, GARAŻAMI PODZIEMNYMI DO REALIZACJI NA DZIAŁKACH NR EWID. 1176, 1177, 1178, 1179/1, 1179/2, 1179/3, 1179/4, 1179/5, 1179/6, 1179/7, 1179/8, 1179/9, OBRĘB 0024 PRZY UL. GENERALA HAUKE-BOSAKA W KIELCACH

Województwo: świętokrzyskie
Miasto Kielce
Jednostka ewidencyjna: 266101_1, Kielce
Obręb ewidencyjny: 0024

Miasto Kielce
Mapa zasadnicza
Skala 1:1000

Układ współrzędnych płaskich prostokątnych: PL-2000/7
Układ wysokościowy: PL-KRON86-NH
Godło: 7.142.17.05.1, 7.143.17.25.3

- LEGENDA:
-  GRANICE TERENU INWESTYCJI - A...A
 -  GRANICA OBSZARU ODDZIAŁYWANIA INWESTYCJI ZE WZGLĘDU NA INFRASTRUKTURĘ - 1...1
 -  GRANICA OBSZARU ODDZIAŁYWANIA INWESTYCJI ZE WZGLĘDU NA PARAMETRY INWESTYCJI - 1...33-1



Nazwa organu prowadzącego państwowy zasób geodezyjny i kartograficzny	PREZYDENT MIASTA KIELCE
Identyfikator ewidencyjny materiału zasobu	P.2661.2009.1948
Nazwa materiału zasobu	MAPA ZASADNICZA
Data wykonania kopii materiału zasobu	12-04-2022
Imię, nazwisko i podpis osoby reprezentującej organ	<i>mgr inż. Alanta Cuzik</i> KIEROWNIK PRACOWNI Geodezji i Kartograficznej

Wniosek: G-II.6642.607.2022
z dnia: 07-04-2022
Maciej Czarnocki
(osoba tworząca wydruk)

