

UCHWAŁA NR 62997

Rady Miejskiej w Kielcach

z dnia 30 czerwca 1997 roku

w sprawie przystąpienia do sporządzenia zmian w miejscowym planie ogólnym zagospodarowania przestrzennego Miasta Kielc.

Na podstawie art. 18 ust. 2 pkt 15 ustawy z dnia 8 marca 1990 r. o samorządzie terytorialnym (Dz. U. z 1996 r. Nr 13, poz. 74, Nr 58, poz. 261, Nr 106, poz. 496 i Nr 132, poz. 622 oraz z 1997 r. Nr 9, poz. 43) oraz art. 12 ust. 1 i 4 ustawy z dnia 7 lipca 1994 r. o zagospodarowaniu przestrzennym (Dz. U. Nr 89, poz. 415 i z 1996 r. Nr 106, poz. 496) uchwała się, co następuje:

§ 1.

1. Przystępuje się do sporządzenia zmian w miejscowym planie ogólnym zagospodarowania przestrzennego Miasta Kielc uchwalonym uchwałą Nr VII/30/77 Wojewódzkiej Rady Narodowej w Kielcach z dnia 20 czerwca 1977 r. (Dz. Urz. WRN Nr 6, poz. 36), z odstępstwem od ustaleń planu, zatwierdzonym zarządzeniem Nr 44/84 Wojewody Kieleckiego z dnia 31 grudnia 1984 r. (Dz. Urz. Woj. Kiel. z 1985 r. Nr 2, poz. 10), ze zmianami zatwierdzonymi uchwałą Nr 253/92 Rady Miejskiej w Kielcach z dnia 4 czerwca 1992 r. (Dz. Urz. Woj. Kiel. Nr 10, poz. 105) oraz uchwałą Nr 94/94 Rady Miejskiej w Kielcach z dnia 25 listopada 1994 r. (Dz. Urz. Woj. Kiel. Nr 11, poz. 113), zwanych dalej „zmianami planu”.

2. Zmiany planu obejmują:

Zmiana nr 12

- obszar funkcjonalny o symbolu VII.2.1.A2.U zawarty pomiędzy ulicami: Grunwaldzką, Jagiellońską, przedłużeniem Siennej i Szkolną, w granicach wskazanych na załączniku graficznym nr 1.

Przedmiotem zmiany w planie jest tekst planu wymienionego w ust. 1, dotyczący szczegółowych ustaleń realizacyjnych dla obszaru funkcjonalnego oznaczonego w planie symbolem VII.2.1.A2.U, w zakresie zasad obsługi komunikacyjnej.

Zmiana nr 13

- obszar funkcjonalny o symbolu II.51.B1.UT,KS położony po wschodniej stronie ulicy Manifestu Lipcowego, w granicach wskazanych na załączniku graficznym nr 2.

Przedmiotem zmiany w planie jest tekst planu wymienionego w ust. 1, dotyczący szczegółowych ustaleń realizacyjnych dla obszaru funkcjonalnego oznaczonego w planie symbolem II.51.UT,KS, w zakresie zasad obsługi komunikacyjnej.

Zmiana nr 14

- obszar funkcjonalny o symbolu III.1.1.A2.UC2 położony po wschodniej stronie ulicy Manifestu Lipcowego, w granicach wskazanych na załączniku nr 3.

Przedmiotem zmiany w planie jest tekst planu wymienionego w ust. 1, dotyczący szczegółowych ustaleń realizacyjnych dla obszaru funkcjonalnego oznaczonego w planie symbolem III.1.1.A2.UC2, w zakresie obsługi komunikacyjnej.

3. Ustaleniami zmian planu należy objąć zakres określony w art. 10 ust. 1 i w punktach stosownie do przedmiotu zmian oraz ust. 3 powołanej ustawy o zagospodarowaniu przestrzennym.

§ 2.

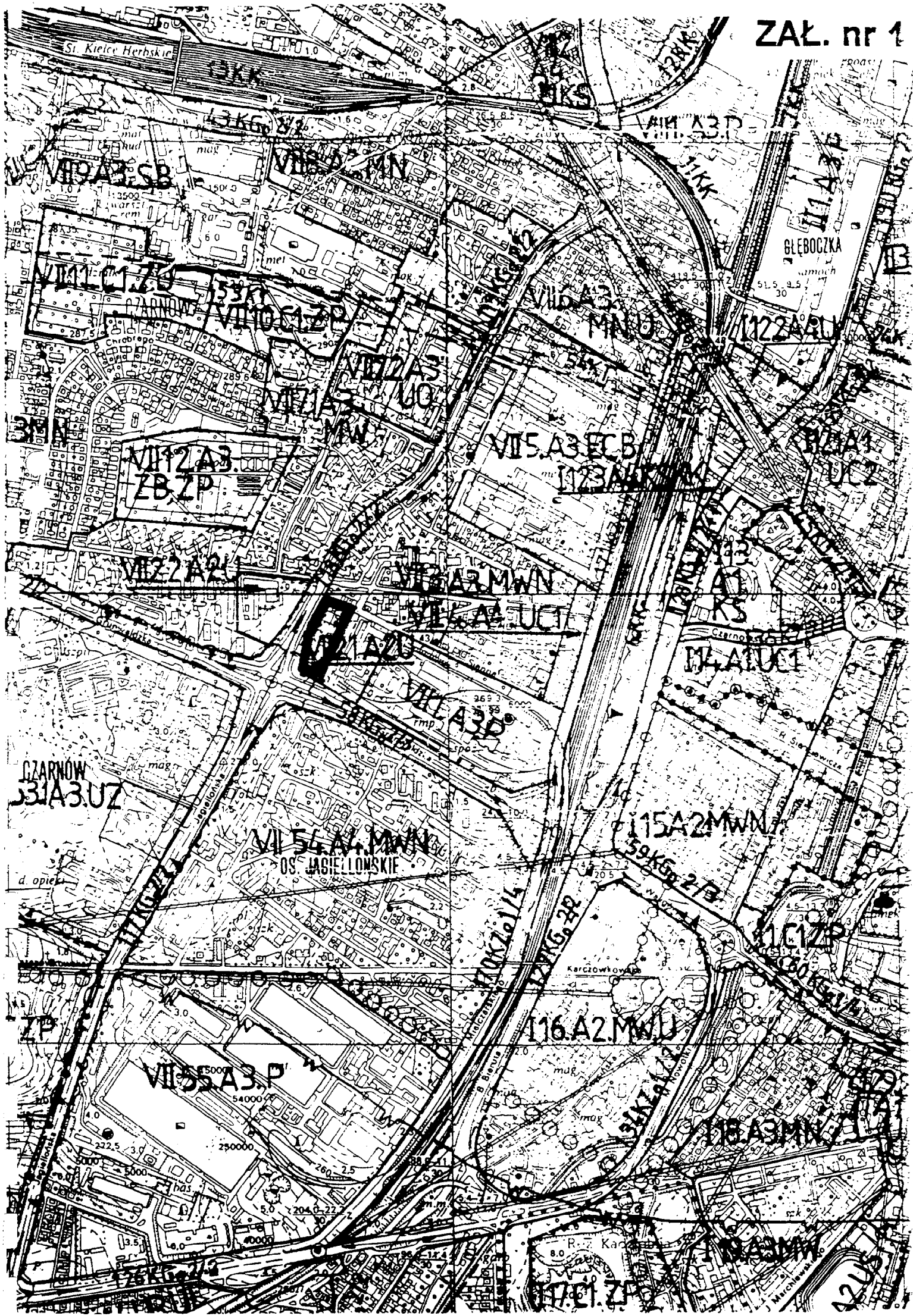
Wykonanie uchwały powierza się Zarządowi Miasta Kielc.

§ 3.

Uchwała wchodzi w życie z dniem jej podjęcia.

Przewodniczący Rady Miejskiej


Czesław Dawid



136AL MN / 1135. E1W

PODSTĘPIEC

1147B1UJ

1148B1KSU

1145A1MN
1145A1MN
1145A1MN

116

1133A3EG

11491BA
ZPUO

11492B1MN

1150.A3.MW

OS.
ŚWIĘTOKRZYSKIE

Osiedle Świątokrzyżskie

WZBORZE
A3MW

1151.B1.UKS
1155.B1.UKS
70K2.22.UJ

1153D4.ZRW

1154.D4.U5

1156.B1.MN

1160.U.2

1158.B1A.UJ.UJ

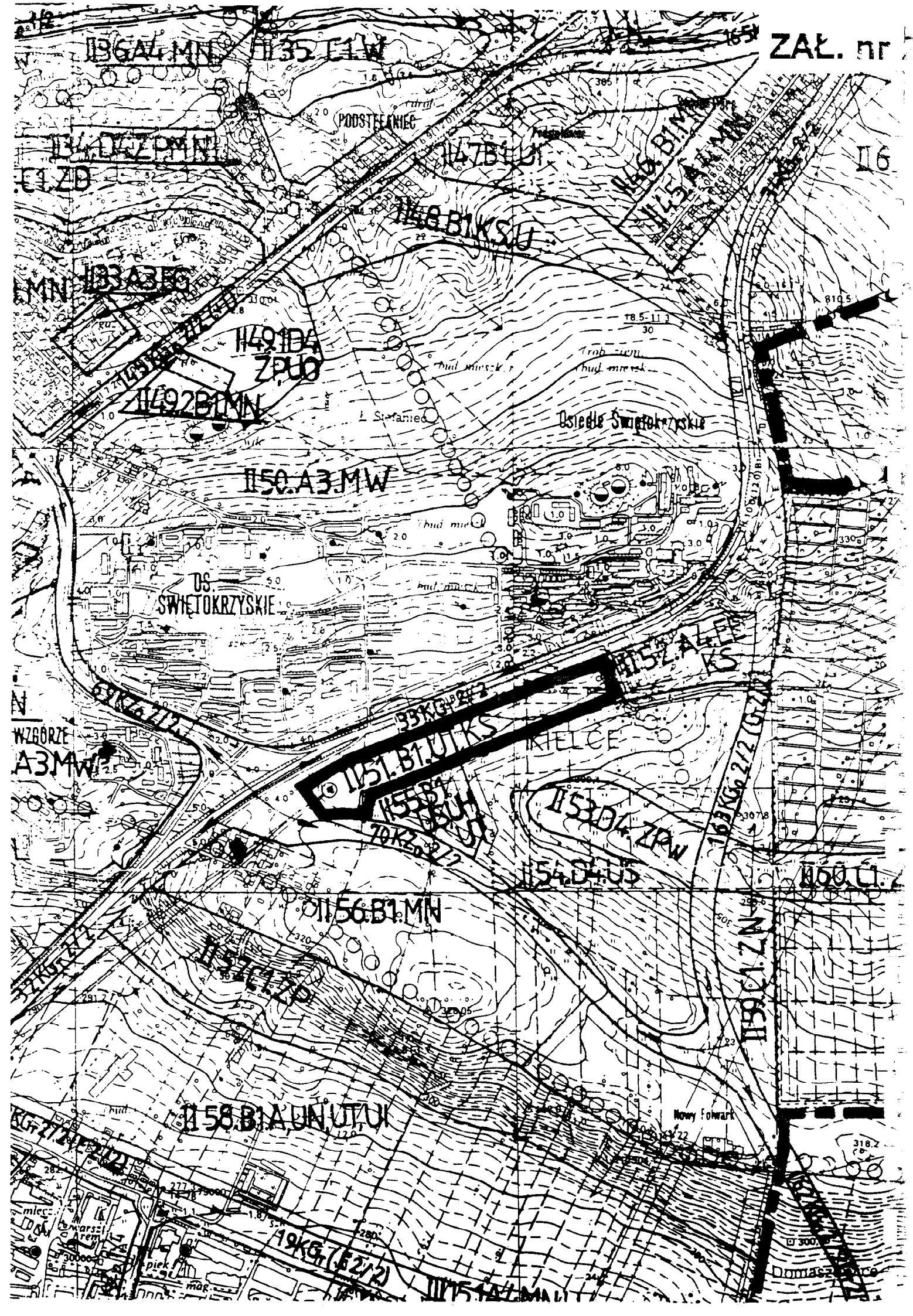
Nowy Folwark

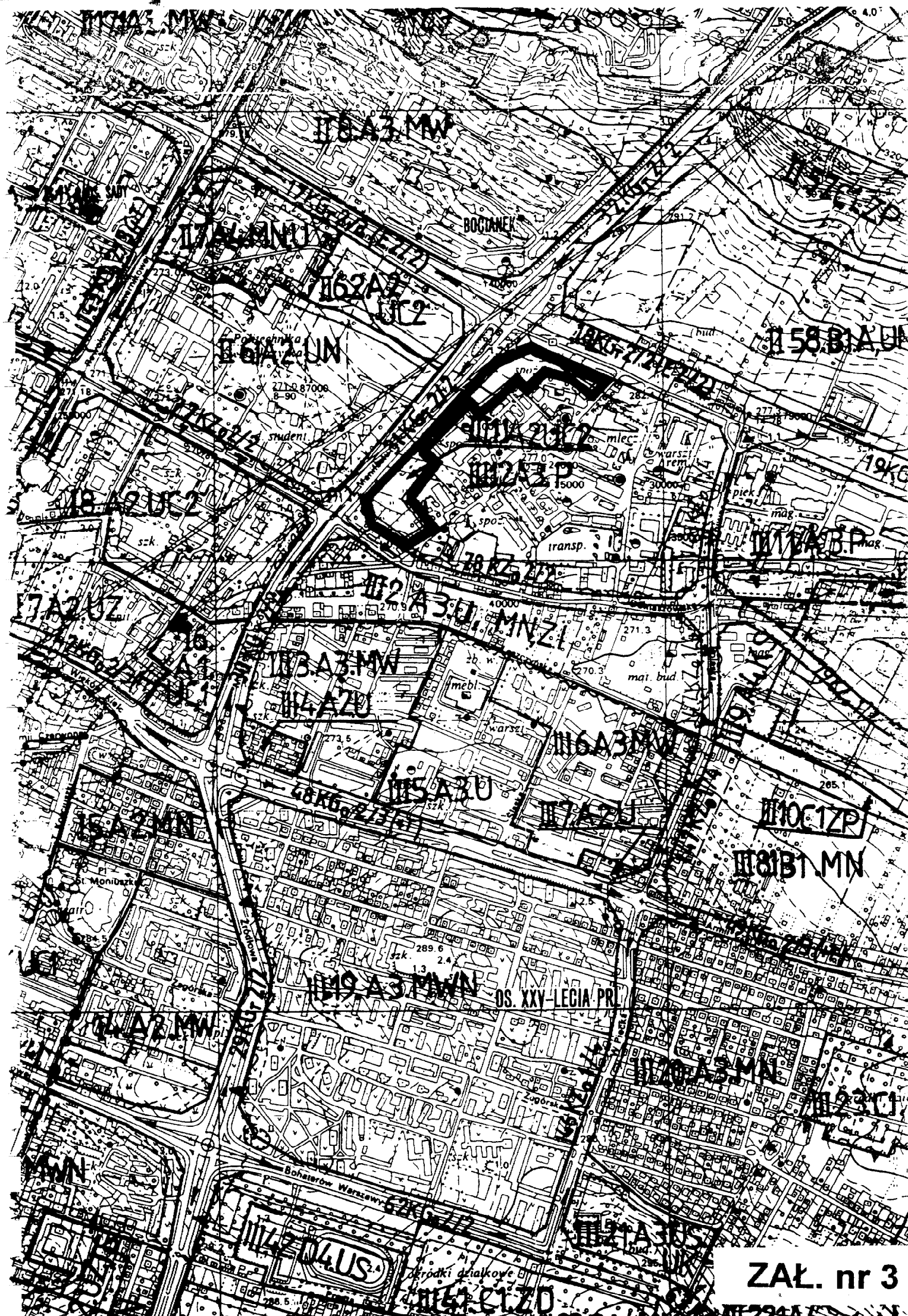
1157A1EG
1157A1EG
1157A1EG
Warsz. Armi.
piek.
mar.

19KG.(52/2)

1115.A1.MN

Domaszynice





II 58 A 3 MN

BOCIANEK

II 61 A 2 UN

II 58 B 1 A 9 U

II 2 A 3 B 1 MN ZI

II 3 A 7 MN

II 4 A 7 U

II 5 A 2 U

II 6 A 3 MN

II 7 A 2 U

II 10 C 1 Z P

II 8 B 1 MN

II 9 A 3 MN

OS. XXV LECIA PR

II 10 A 3 MA

II 2 A 3 U

II 14 A 5 U

ZAŁ. nr 3

II 14 C 1 Z D