

UCHWAŁA NR IX/205/2011

RADY MIASTA KIELCE

z dnia 14 kwietnia 2011 r.

w sprawie przystąpienia do sporządzania miejscowego planu zagospodarowania przestrzennego terenu „KIELCE WSCHÓD - OBSZAR III.6 - SANDOMIERSKA – ŚWIĘTOKRZYSKA – Gustawa Morcinka – Domaszowska – Poleska” na obszarze Miasta Kielce.

Na podstawie art. 18 ust. 2 pkt. 5 ustawy z dnia 8 marca 1990 r. o samorządzie gminnym (tekst jednolity Dz. U. z 2001 r. Nr 142, poz. 1591 ze zmianami z 2002 r. Dz. U. Nr 23, poz. 220, Nr 62, poz. 558, Nr 113, poz. 984, Nr 153, poz. 1271 i Nr 214, poz. 1806; z 2003 r. Nr 80, poz. 717 i Nr 162, poz. 1568; z 2004 r. Nr 102, poz. 1055, Nr 116, poz. 1203 i Nr 167, poz. 1759; z 2005 r. Nr 172, poz. 1441 i Nr 175, poz. 1457; z 2006 r. Nr 17, poz. 128 i Nr 181, poz. 1337; z 2007 r. Nr 48, poz. 327, Nr 138, poz. 974 i Nr 173, poz. 1218; z 2008 r. Nr 180, poz. 1111 i Nr 223, poz. 1458 z 2009 r. Nr 52, poz. 420, z 2009 r. Nr 157, poz. 1241, z 2010 r. Nr 28, poz. 142, i poz. 146, Nr 106, poz. 675, Nr 40, poz. 230) oraz art. 14 ust. 1 i ust. 2 ustawy z dnia 27 marca 2003 r. o planowaniu i zagospodarowaniu przestrzennym (Dz. U. Nr 80, poz. 717 ze zmianami z 2004 r. Nr 6, poz. 41, Nr 141, poz. 1492; z 2005 r. Nr 113, poz. 954, Nr 130, poz. 1087; z 2006 r. Nr 45, poz. 319, Nr 225, poz. 1635; z 2007 r. Nr 127, poz. 880 oraz z 2008 r. Nr 199, poz. 1227, Nr 201, poz. 1237 i Nr 220, poz. 1413, z 2010 r. nr 24, poz. 124, Nr 75, poz. 474, Nr 106 poz. 675, Nr 119, poz. 804, Nr 130, poz. 871, Nr 149, poz. 996, Nr 155, poz. 1043) Rada Miasta Kielce uchwała, co następuje:

§ 1. 1. Przystępuje się do sporządzenia miejscowego planu zagospodarowania przestrzennego terenu „KIELCE WSCHÓD - OBSZAR III.6 - SANDOMIERSKA – ŚWIĘTOKRZYSKA – Gustawa Morcinka – Domaszowska – Poleska” na obszarze Miasta Kielce, zwanego dalej „planem”.

2. Plan obejmuje obszar położony we wschodniej części miasta w rejonie ulic: Sandomierskiej, Radlińskiej, Otrocz, Gustawa Morcinka i Domaszowskiej w granicach określonych na załączniku Nr 1 do uchwały.


3. Przedmiotem planu jest:

- 1) przeznaczenie terenu pod planowane ulice zbiorcze układu podstawowego miasta oraz ich skrzyżowanie,
- 2) wyznaczenie terenów pod zabudowę mieszkaniową niskiej intensywności z usługami podstawowymi,
- 3) wyznaczenie terenów pod ulice obsługujące tereny zabudowy mieszkaniowej,
- 4) wyznaczenie terenów zieleni miejskiej wyłączonej z zabudowy,
- 5) określenie warunków, zasad i sposobu zabudowy i zagospodarowania terenu,
- 6) określenie wymagań wynikających z potrzeb kształtowania przestrzeni publicznych,
- 7) określenie zasad inżynierskiego uzbrojenia terenu,
- 8) określenie zasad ochrony środowiska, jego zasobów, ochrony przyrody i krajobrazu kulturowego,
- 9) określenie sposobu i terminu tymczasowego zagospodarowania, urządzania i użytkowania terenów.

4. Ustaleniami planu należy objąć, odpowiednio do przedmiotu tego planu i obszaru objętego jego granicami, zakres określony w art. 15 ust. 2 i 3 ustawy przywołanej w podstawie prawnej niniejszej uchwały.

§ 2. Niniejszą uchwałą uchyla się uchwałę nr IV/46/2002 Rady Miejskiej w Kielcach z dnia 30 grudnia 2002 r. w sprawie przystąpienia do sporządzenia miejscowego planu zagospodarowania przestrzennego Miasta Kielce w części dotyczącej obszaru objętego granicami planu, o którym mowa w § 1.

§ 3. Wykonanie uchwały powierza się Prezydentowi Miasta.



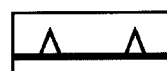

§ 4. Uchwała wchodzi w życie z dniem podjęcia.

**Przewodniczący Rady Miasta
Kielce**



Tomasz Bogucki

**Załącznik nr 1 do Uchwały Nr IX/205/2011
Rady Miasta Kielce
z dnia 14 kwietnia 2011 roku**



Granica obszaru objętego planem