

**UCHWAŁA NR XXXVI/655/2012
RADY MIASTA KIELCE**

z dnia 8 listopada 2012 r.

**w sprawie przystąpienia do sporządzenia miejscowego planu zagospodarowania
przestrzennego terenu „KIELCE ZACHÓD – OBSZAR V.9.1 – BIAŁOGON – ul.
Fabryczna, ul. Górników Staszicowskich” na obszarze miasta Kielce**

Na podstawie art. 18 ust. 2 pkt. 15 ustawy z dnia 8 marca 1990 r. o samorządzie gminnym (tekst jednolity Dz. U. z 2001 r. Nr 142, poz. 1591 ze zmianami¹⁾) oraz art. 14 ust. 1 i ust. 2 ustawy z dnia 27 marca 2003 r. o planowaniu i zagospodarowaniu przestrzennym (tekst jednolity Dz. U. 2012 r. poz.647) **Rada Miasta Kielce uchwala, co następuje:**

§ 1.

1. Przystępuje się do sporządzenia miejscowego planu zagospodarowania przestrzennego terenu „KIELCE ZACHÓD – OBSZAR V.9.1 – BIAŁOGON – ul. Fabryczna, ul. Górników Staszicowskich” na obszarze Miasta Kielce, zwanego dalej „planem”.

2. Plan obejmuje teren położony w Białogonie, w rejonie skrzyżowania ulic: Fabrycznej i Górników Staszicowskich, w granicach określonych na załączniku Nr 1 do uchwały.

3. Celem planu jest zabezpieczenie Głównego Zbiornika Wód Podziemnych 417 Kielce przed realizacją inwestycji mogących wpływać negatywnie na jakość i wielkość jego zasobów oraz wprowadzenie ustaleń gwarantujących zachowanie ładu przestrzennego przy niezakłóconym funkcjonowaniu istniejących siedlisk w zabudowie jednorodzinnej.


4. Przedmiotem ustaleń planu jest przeznaczenie terenu pod zabudowę mieszkaniową jednorodziną z usługami podstawowymi, z wyłączeniem inwestycji, które wymagają bądź mogłyby wymagać sporządzenia raportu o oddziaływaniu na środowisko, z dopuszczeniem inwestycji celu publicznego takich jak: drogi, sieci infrastruktury technicznej oraz inwestycje z zakresu łączności publicznej w rozumieniu przepisów odrębnych.

5. Ustaleniami planu należy objąć, odpowiednio do przedmiotu tego planu i obszaru objętego jego granicami, zakres określony w art. 15 ust. 2 i 3 ustawy przywołanej w podstawie prawnej niniejszej uchwały.

§ 2.

Niniejszą uchwałą uchyla się uchwałę nr IV/46/2002 Rady Miejskiej w Kielcach z dnia 30 grudnia 2002 r. w sprawie przystąpienia do sporządzenia miejscowego planu zagospodarowania przestrzennego miasta Kielce w części dotyczącej obszaru objętego granicami planu, o którym mowa w §1.

¹⁾ zmiany tekstu jednolitego wymienionej ustawy zostały ogłoszone w: 2002 r. Dz. U. Nr 23, poz. 220, Nr 62, poz. 558, Nr 113, poz. 984, Nr 153, poz. 1271 i Nr 214, poz. 1806; z 2003 r. Dz. U. Nr 80, poz. 717 i Nr 162, poz. 1568; z 2004 r. Dz. U. Nr 102, poz.1055 i Nr 116, poz. 1203, Nr 167, poz.1759; z 2005 r. Dz. U. Nr 172, poz. 1441 i Nr 175 poz. 1457; z 2006 r. Dz. U. Nr 17, poz.128 i Nr 181, poz.1337; z 2007 r. Dz. U. Nr 48 poz. 327, Nr 138 poz. 974 i Nr 173 poz.1218; z 2008 r. Dz. U. Nr 180, poz. 1111 i Nr 223, poz. 1458 oraz z 2009 r. Dz. U. Nr 52, poz. 420 i Nr 157, poz.124 i Nr 157, poz.1241, z 2010 r. Nr 28, poz.142 i 146, Nr 40, poz.230 i Nr 106 poz. 675; z 2011r.Nr 21,poz.113, Nr 117 poz. 679, Nr 134, poz. 777, Nr 149, poz. 887 i Nr 217, poz.1281 oraz z 2012 r. Dz.U.2012.poz.567.



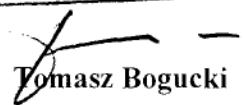
§ 3.

Wykonanie uchwały powierza się Prezydentowi Miasta Kielce.

§ 4.

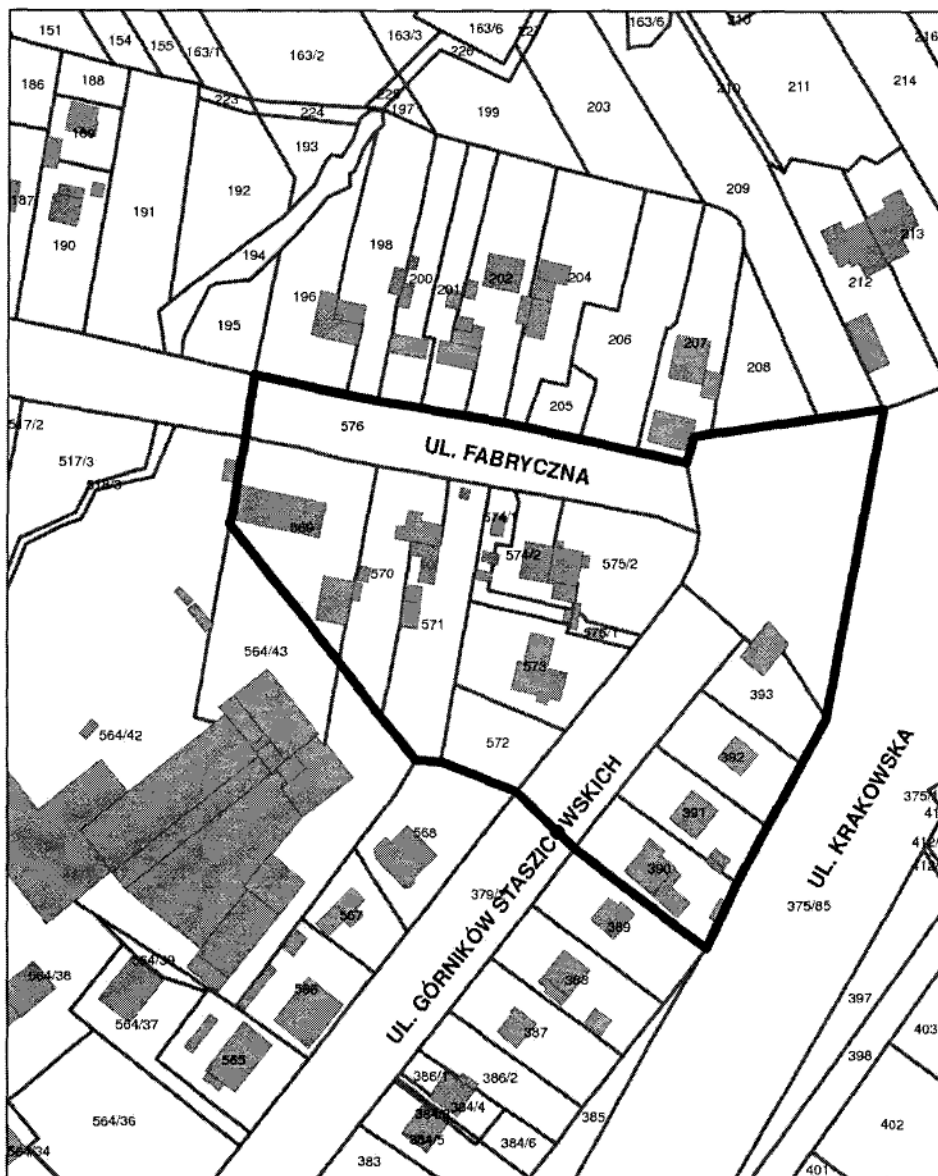
Uchwała wchodzi w życie z dniem podjęcia.

Przewodniczący Rady
Miasta Kielce



Tomasz Bogucki

ZAŁĄCZNIK GRAFICZNY DO UCHWAŁY NR. XXXVI / 655 / 2012
RADY MIASTA KIELCE Z DNIA.....28.11.2012



— GRANICE OBSZARU OBJĘTEGO PLANEM